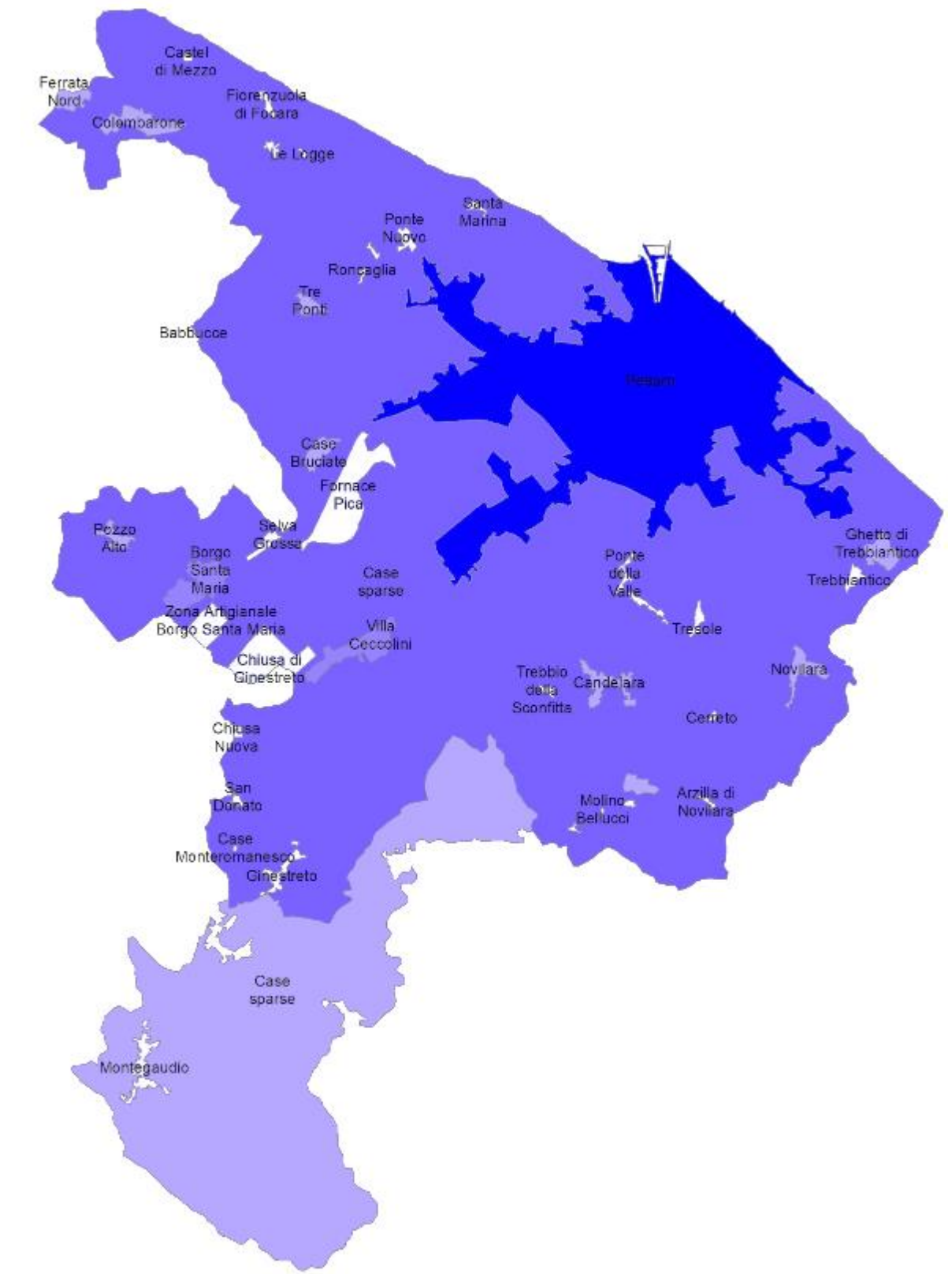


COSTITUZIONE ITALIANA
 COSTITUZIONE DELLA REPUBBLICA ART.2 "LA REPUBBLICA RICONOSCE E GARANTISCE I DIRITTI INVIOLEBILI DELL'UOMO, SIA COME SINGOLO SIA NELLE FORMAZIONI SOCIALI OVE SI SVOLGE LA SUA PERSONALITÀ, E RICHIEDE L'ADEMPIMENTO DEI DOVERI INDETERMINABILI DI SOLIDARIETÀ POLITICA, ECONOMICA E SOCIALE".
 COSTITUZIONE DELLA REPUBBLICA ART.3 "TUTTI I CITTADINI HANNO PARI DIRITTA SOCIALI E SONO EGUALI DavANTI ALLA LEGGE, SENZA DISTINZIONE DI SESSO, DI RAZZA, DI LINGUA, DI RELIGIONE, DI OPINIONI POLITICHE, DI CONDIZIONI PERSONALI E SOCIALI. È COMPITO DELLA REPUBBLICA RIMUOVERE GLI OSTACOLI DI ORDINE ECONOMICO E SOCIALE, CHE, LIMITANDO DI FATTO LA LIBERTÀ E L'UGUAGLIANZA DEI CITTADINI, IMPEDISCONO IL PIENO SVILUPPO DELLA PERSONA UMANA E L'EFFETTIVA PARTECIPAZIONE DI TUTTI I LAVORATORI ALL'ORGANIZZAZIONE POLITICA, ECONOMICA E SOCIALE DEL PAESE".
 COSTITUZIONE DELLA REPUBBLICA ART. 32 "LA REPUBBLICA TUTELA LA SALUTE COME FONDAMENTALE DIRITTO DELL'INDIVIDUO E INTERESSE DELLA COLLETTIVITÀ, E GARANTISCE CURE GRATUITE AGLI INDIGENTI. NESSUNO PUÒ ESSERE OBBLIGATO A UN DETERMINATO TRATTAMENTO SANITARIO SE NON PER DISPOSIZIONE DI LEGGE. LA LEGGE NON PUÒ IN NESSUN CASO VIOLARE I LIMITI IMPOSTI DAL RISPETTO DELLA PERSONA UMANA".



Comune di Pesaro, Provincia di Pesaro ed Urbino – Confini Amministrativi



UNIVERSITÀ
 POLITECNICA
 DELLE MARCHE



UNIVERSITÀ POLITECNICA DELLE MARCHE (UNIVPM)
 DIPARTIMENTO DI INGEGNERIA CIVILE EDILE E ARCHITETTURA (DICEA)
 GRUPPO DI LAVORO: COORD. SCIENTIFICO - PROF. ING. FRANCESCO ROTONDO
 COORD. SCIENTIFICO SMART CITIES AND COMMUNITIES - PROF. ING. GIANMARCO REVEL
 PEBA e SIT
 PARTECIPAZIONE - DOTT. ING. ARCH. ELENA BELLU
 TECNOLOGIE INNOVATIVE PER L'ACCESSIBILITÀ URBANA - DOTT. ING. SARA CASACCIA
 Dott. Ing. Riccardo Naccarelli
 COMUNE DI PESARO - Dott. Arch. Eros Giraldi - Dirigente

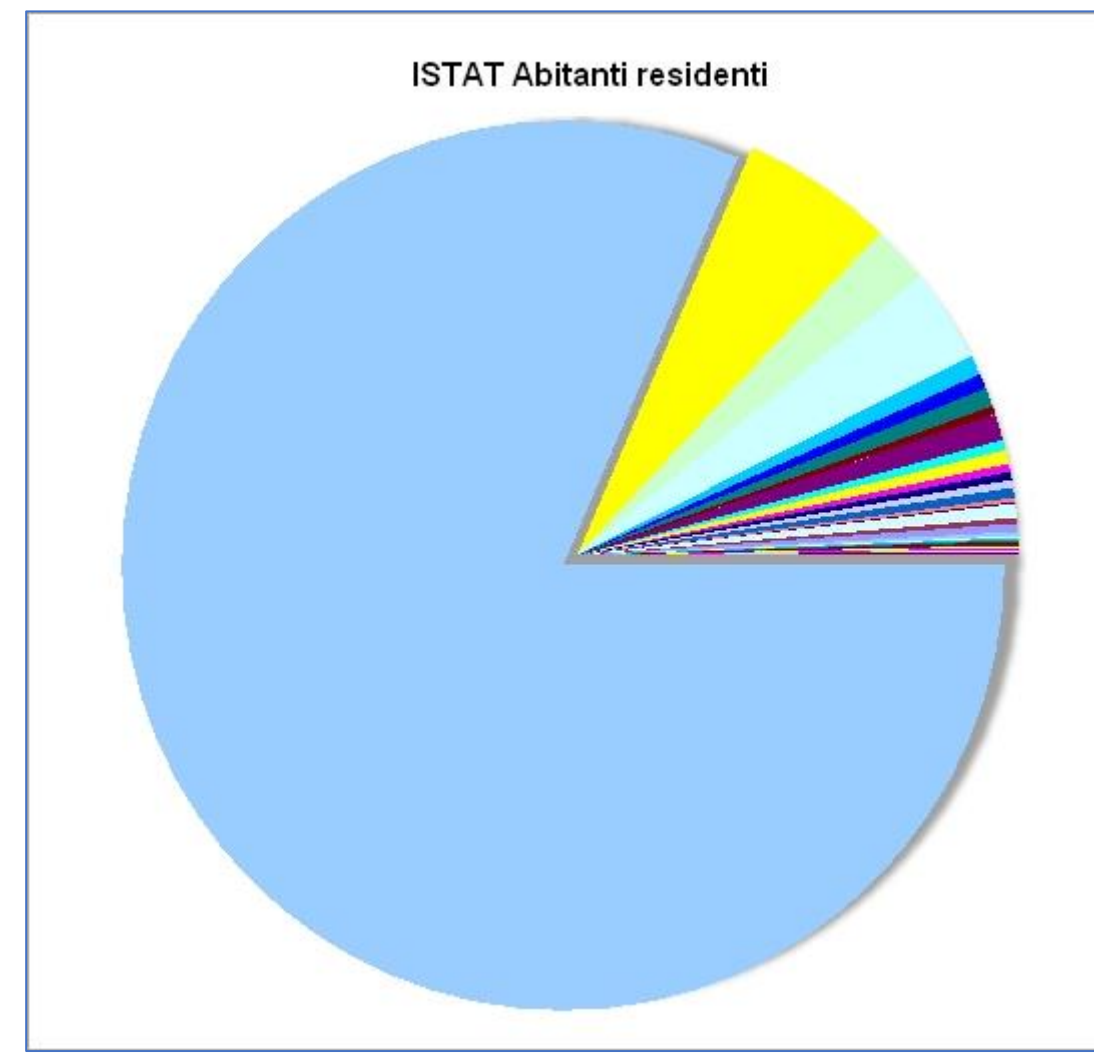
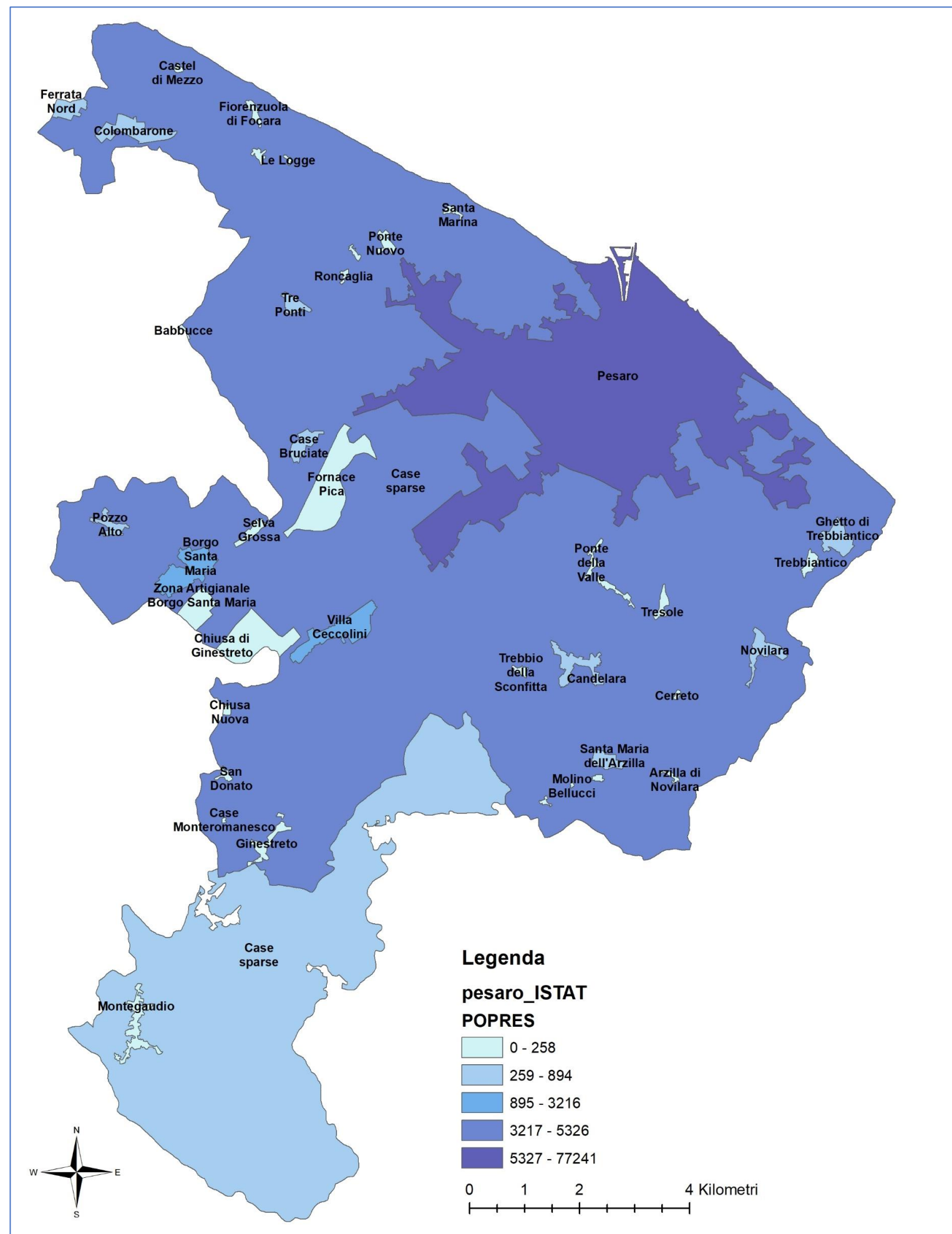
PIANO PER L'ELIMINAZIONE DELLE BARRIERE ARCHITETTONICHE

1 PRESUPPOSTI ED OBIETTIVI

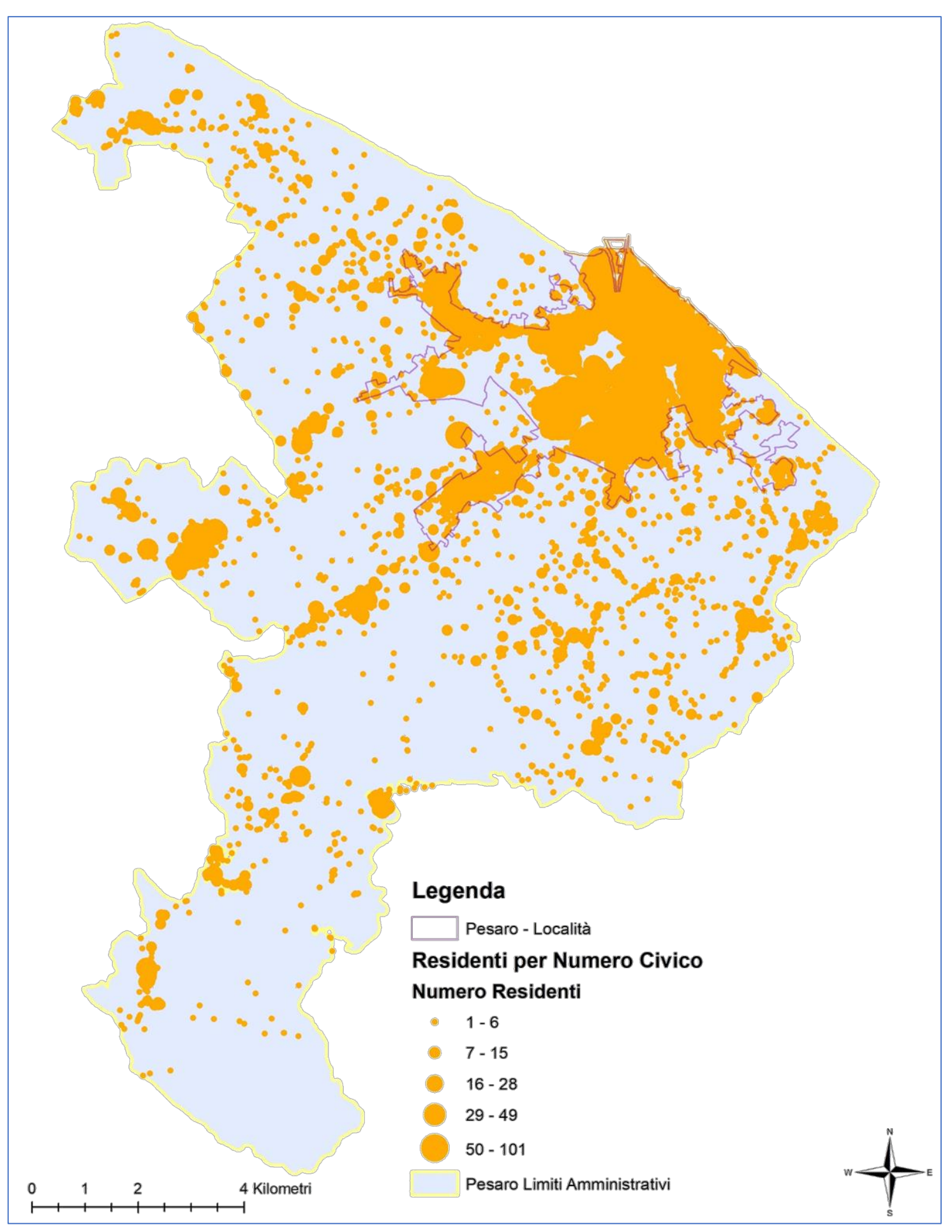
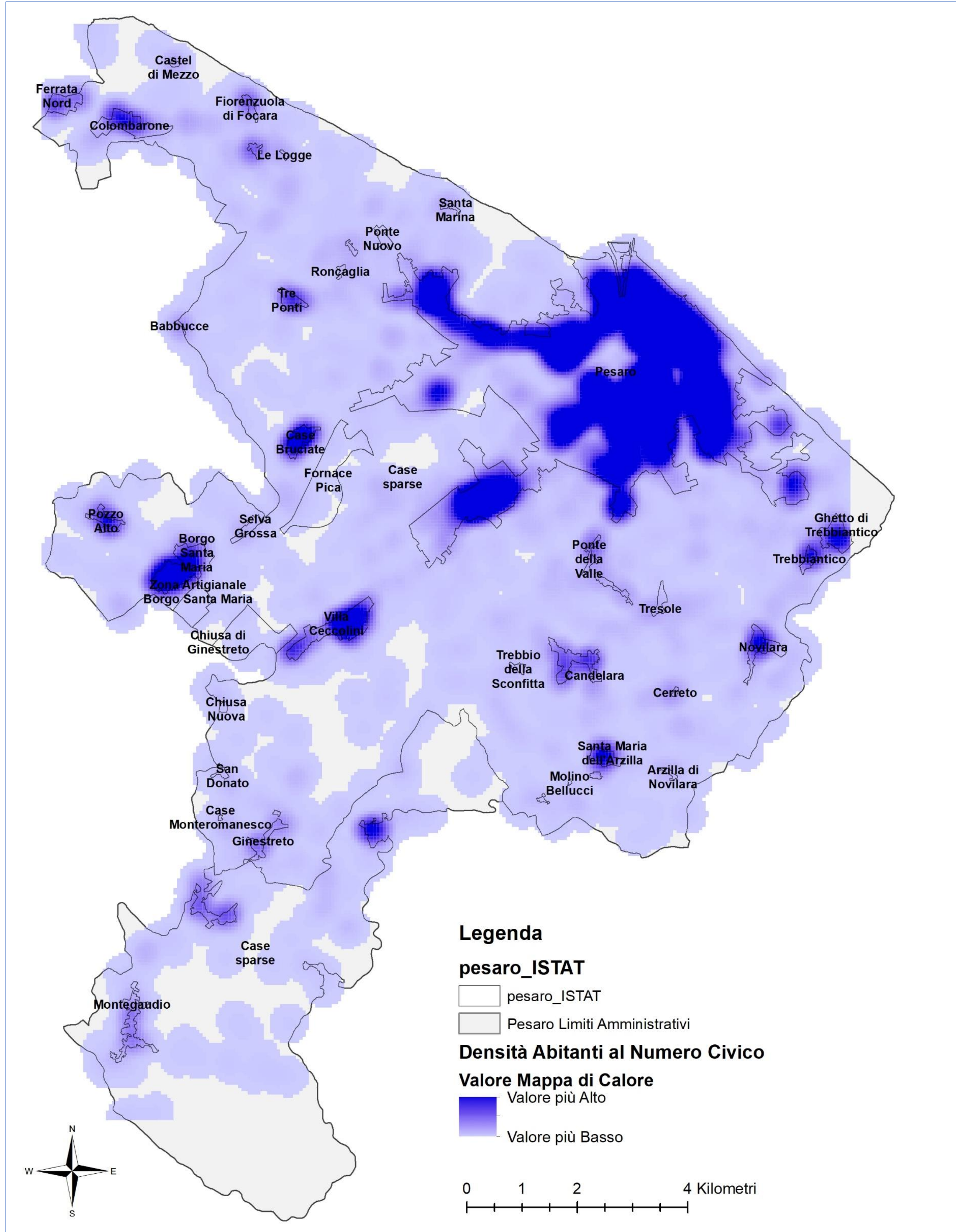
- IL **PIANO PER L'ELIMINAZIONE DELLE BARRIERE ARCHITETTONICHE**, IN UN'ACCEZIONE PIÙ AMPIA DI **SOSTENIBILITÀ**, PROMUOVE L'**ACCESSIBILITÀ** QUALE ELEMENTO CARDINE ESSENZIALE PER LE POLITICHE DI SVILUPPO NEL SUO PIÙ LARGO SIGNIFICATO, CAPACE DI ABRACCIARE SIA LE DINAMICHE DI COOPERAZIONE E CONNESSIONE, SIA QUELLE DI UTILIZZO E DI FRUIZIONE.).
- IL **PEBA DI PESARO**, ATTRAVERSO UN'ANALISI PUNTUALE DELLA RETE E DEGLI INGRESSI, ANZITUTTO PROMUOVE AZIONI RELATIVE ALL'IMPLEMENTAZIONE DEI CONCETTI DI **ACCESSIBILITÀ, ADATTABILITÀ E VISITABILITÀ DELLO SPAZIO URBANO**.
- GLI OBIETTIVI DEL PEBA DI PESARO INDIVIDUANO PERTANTO STRATEGIE ED AZIONI PER ESTENDERE I CONCETTI DI **SICUREZZA ED ACCESSIBILITÀ** ALLA RETE DI PERCORSI PEDONALI.
- LA **STRATEGIA** DI ANALISI CONTESTUALIZZA LE PROBLEMATICHE, LE ESAMINA, LE VAGLIA CON LA COMUNITÀ, COSTRUCENDO IN **SISTEMA INFORMATIVO GEOGRAFICO** DELLE RELAZIONI DELL'ABITANTE RESIDENTE CON IL CONTESTO URBANO, UTILIZZANDO COME RETE L'INTERA MAGLIA DI **PERCORSI PEDONALI**.
- I DIVERSI SCENARI DERIVATI DALL'ANALISI INDIVIDUANO LA **RETE STRUTTURALE**, OVVERO LA RETE DEI PERCORSI STRUTTURALI, IN GRADO DI CONNETTERE IL MAGGIOR NUMERO DI ABITANTI RESIDENTI ED IL PIÙ ALTO NUMERO DI FUNZIONI ESSENZIALI DELL'AMBIENTE URBANO.
- DAL DETTAGLIO DELLE BARRIERE ARCHITETTONICHE RELATIVE ALLA RETE STRUTTURALE, DERIVA L'**ABACO DEGLI INTERVENTI** E DEI RELATIVI **COSTI** DA SOSTENERE PER LA LORO REALIZZAZIONE.

Comune di Pesaro (PU) – Localizzazione nel territorio regionale (mappa Località ISTAT 2011 Per densità di Popolazione 2016)



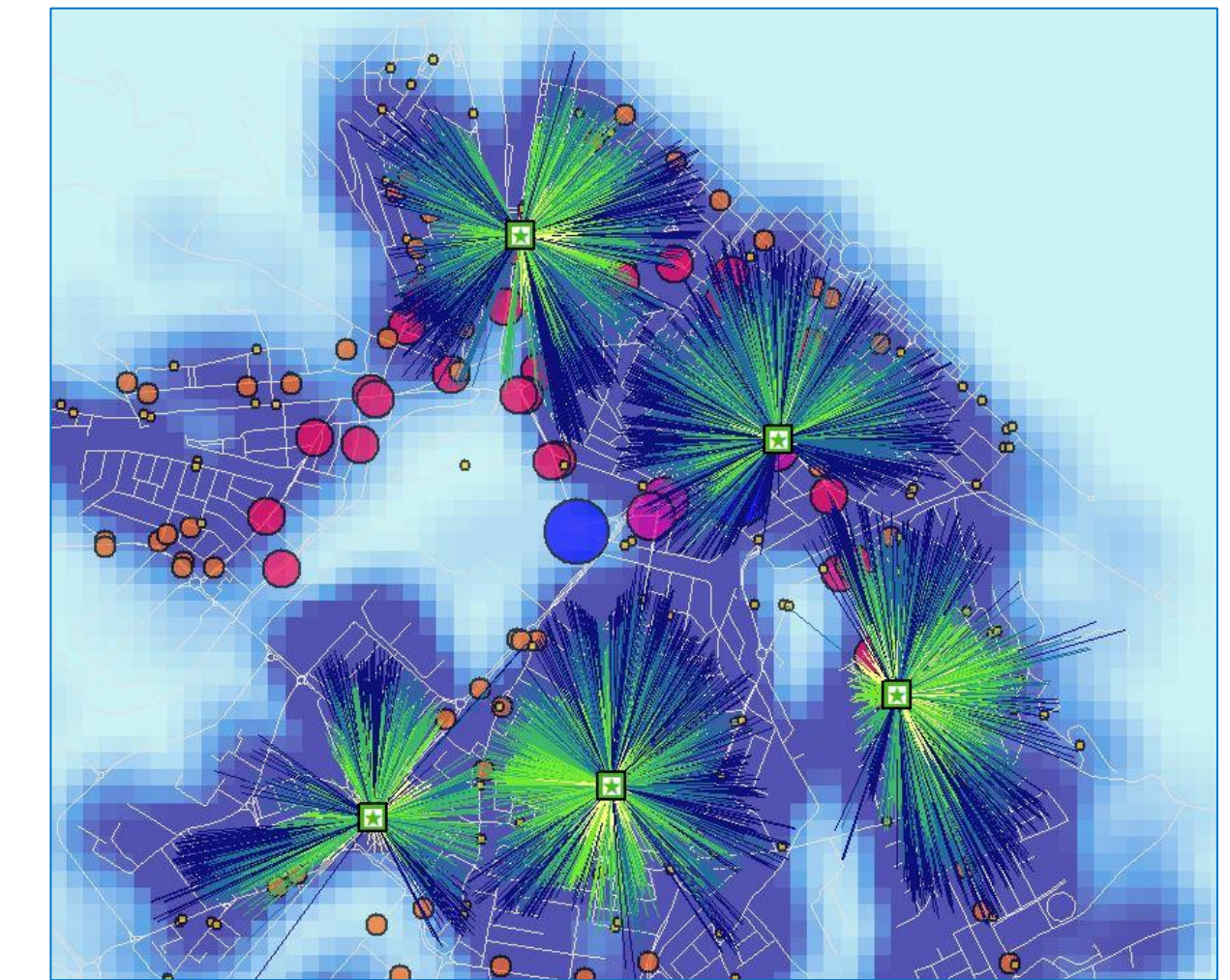
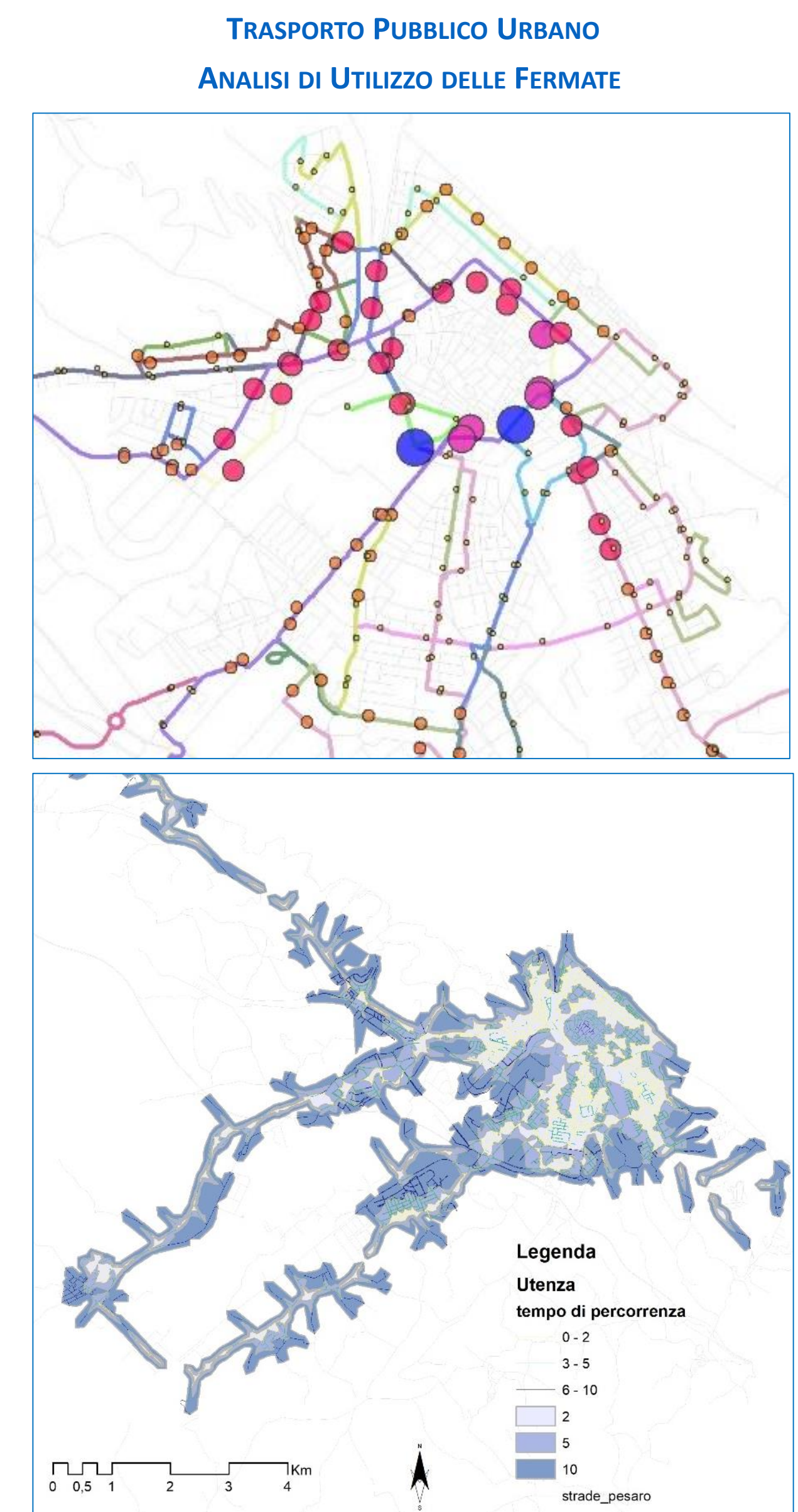
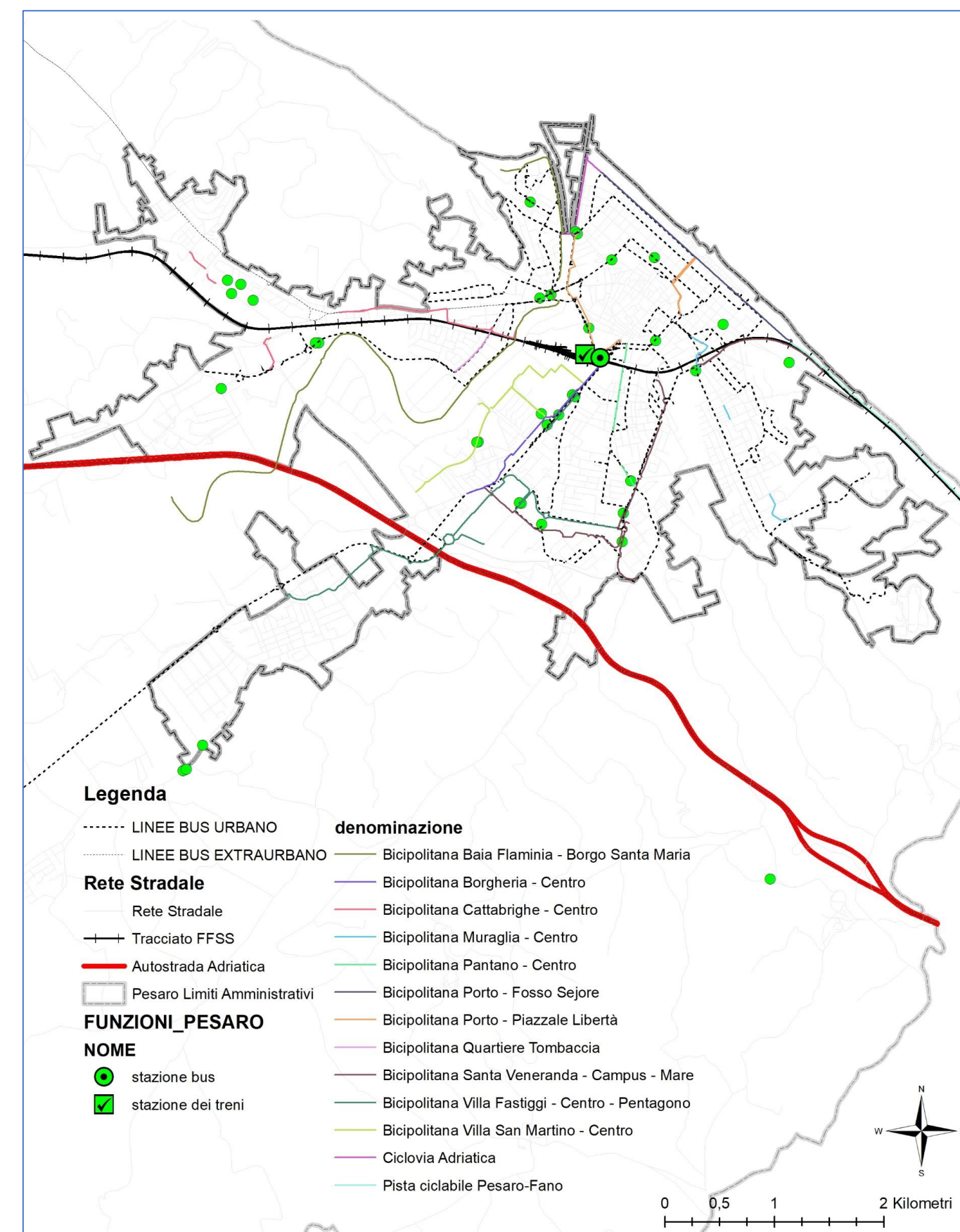
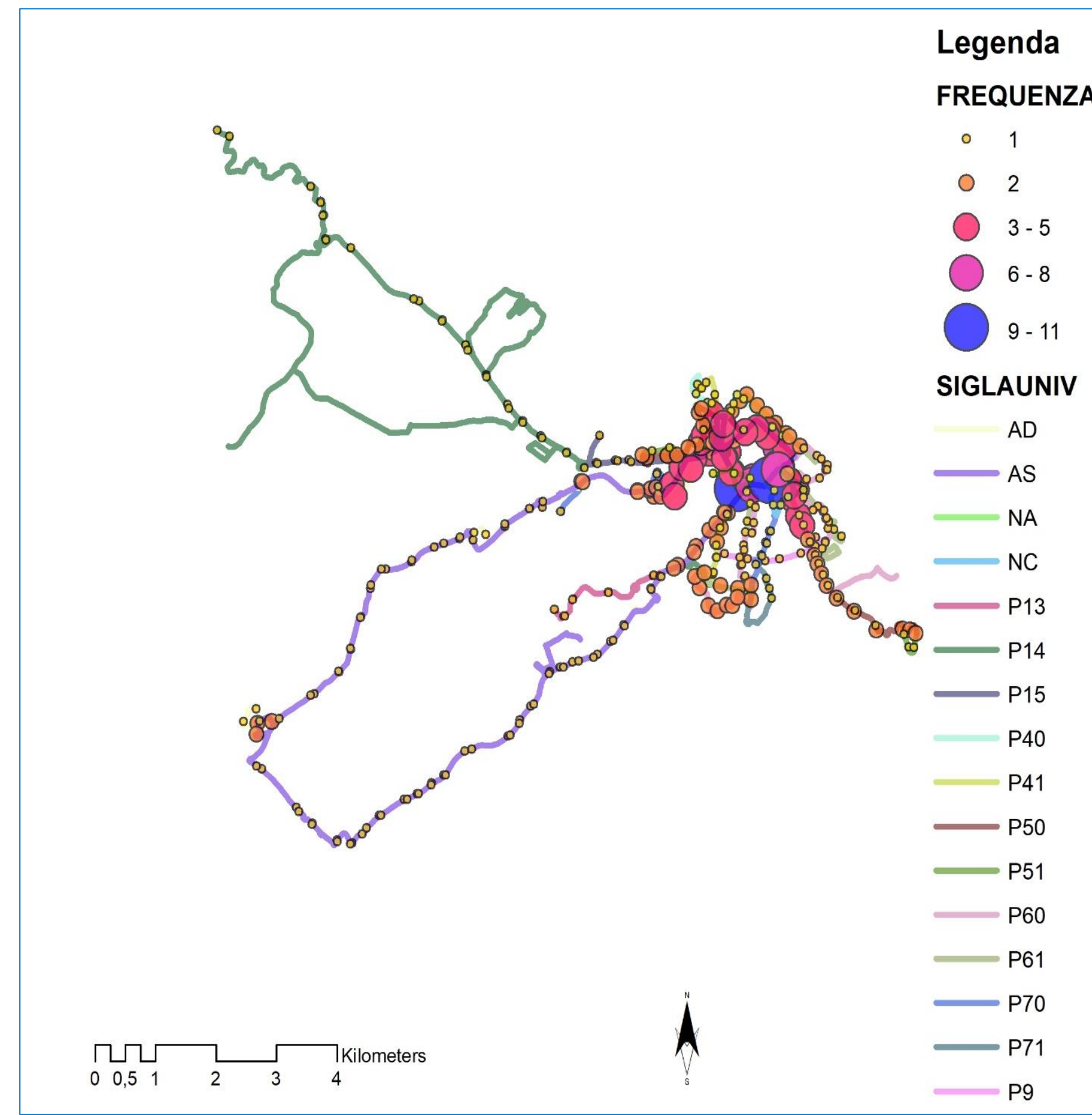
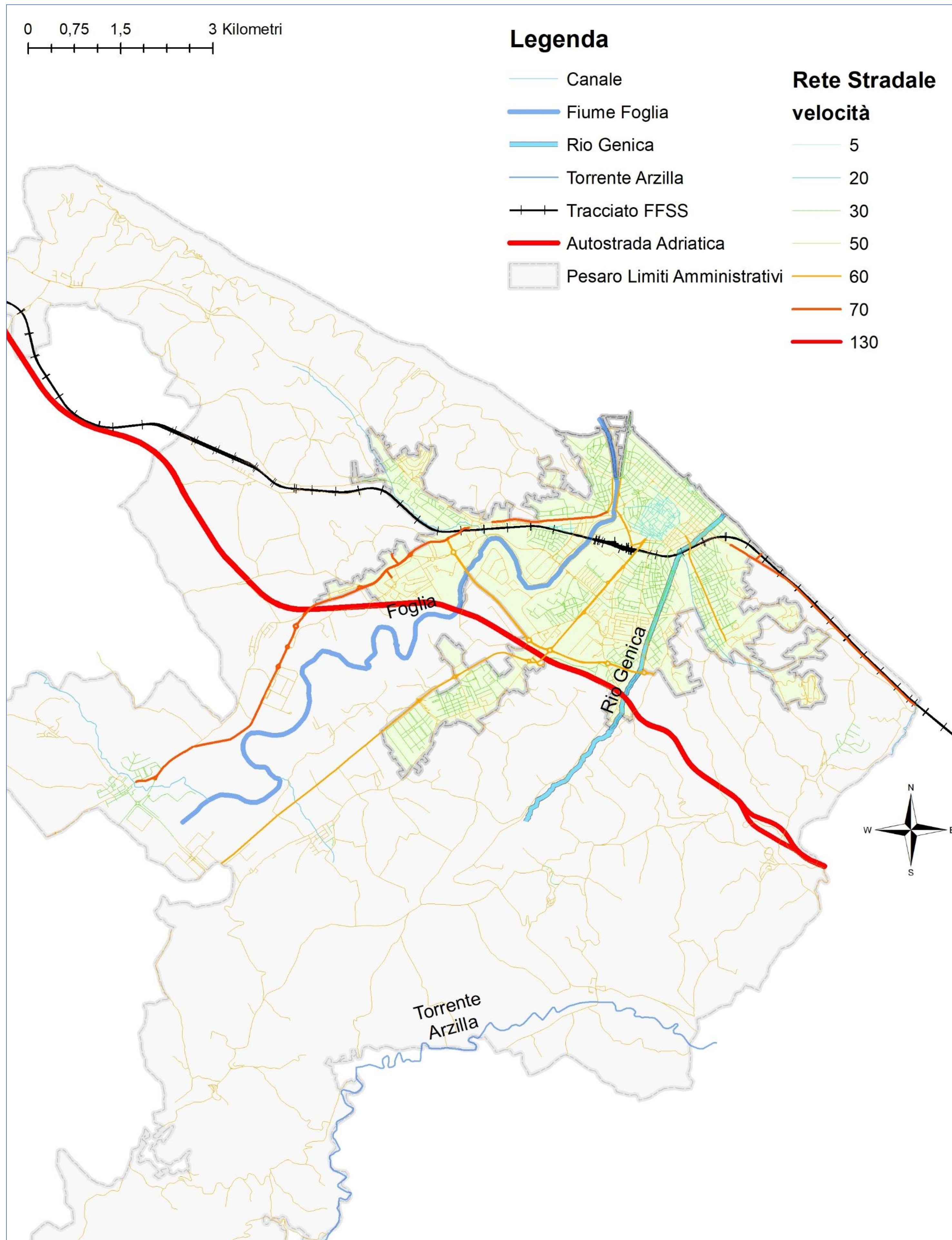


LOCALITÀ ISTAT – ABITANTI RESIDENTI



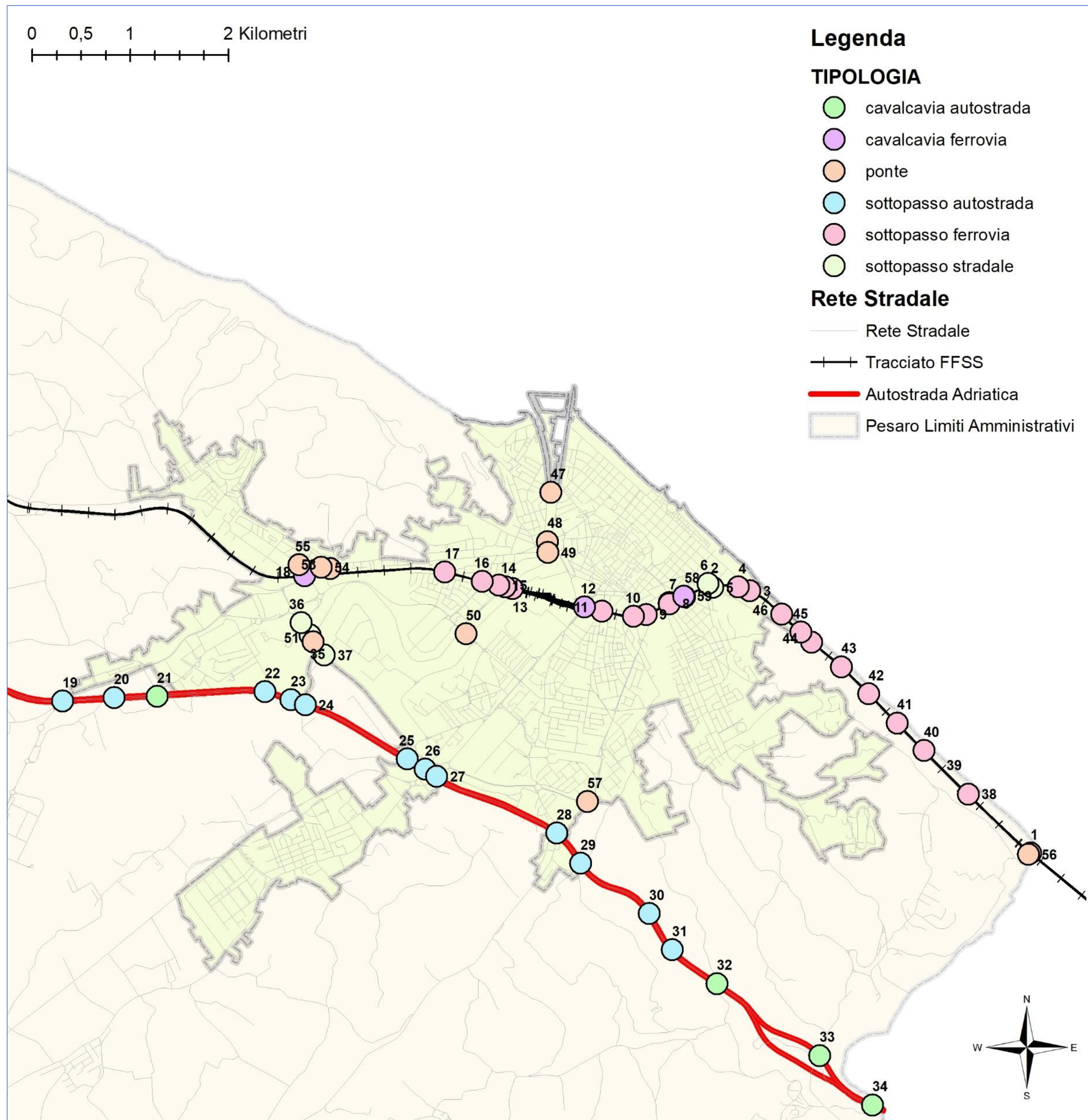
MAPPE DEGLI ABITANTI DISTRIBUITI ALL'INDIRIZZO DI RESIDENZA

- NODI DEL SISTEMA RELAZIONALE: MAPPATURA DEGLI ABITANTI PER NUMERO CIVICO RESIDENZIALE DI APPARTENENZA
- IL SISTEMA RELAZIONALE COSTRUITO STUDIA GLI SPOSTAMENTI DEGLI ABITANTI RESIDENTI ALL'INTERNO DEL TERRITORIO URBANO.
- IL SISTEMA RELAZIONALE SI RIVOLGE A TUTTI GLI ABITANTI RESIDENTI.
- IL SISTEMA RELAZIONALE SI BASA SULLA INDIVIDUAZIONE IN MAPPA DEI NODI DEGLI SPOSTAMENTI PEDONALI E DEGLI ARCHI DI CONNESSIONE.
- LO STUDIO DELLE DINAMICHE CON CUI SI SVILUPPANO LE CONNESSIONI COSTITUISCE LA BASE DELLE INDAGINI SULLA CUI IMPLEMENTAZIONE CONVERGONO GLI OBIETTIVI DEL PIANO PER L'ELIMINAZIONE DELLE BARRIERE ARCHITETTONICHE.



NOME	FREQUENZA	NOME	PESO ABITANTI	NOME	PESO FUNZIONI
P1	11	P8840	41,53	P1031	2029
P20	7	P781	19,47	P650	1931
P21	8	P1760	12,55	P1550	1709
P31	9	P2950	11,45	P2951	1491
P40	8	P1040	11,00	P41	1058

INDIVIDUAZIONE IN MAPPA DEI NODI DEGLI SPOSTAMENTI PEDONALI E DEGLI ARCHI DI CONNESSIONE DEL SISTEMA RELAZIONALE COSTRUITO PER LE INDAGINI DI PIANO





PONTI, SOTTOPASSI E CAVALCAVIA



SOTTOPASSO VIA CARDINAL MASSAIA – VIA XXIV MAGGIO (12)




SOTTOPASSO FERROVIA VIA MASSIMILIANO KOBE – VIA LA MARCA (5)



VIA LA MARCA: SOTTOPASSO SS ADRIATICA (6)



SOTTOPASSO VIA TOLMINO (17)




CAVALCAVIA FERROVIA: VIA LA MARCA (7 - 8)



SOTTOPASSO FERROVIA: STRADA DELLE MARCHE – SPIAGGIA LIBERA (46)




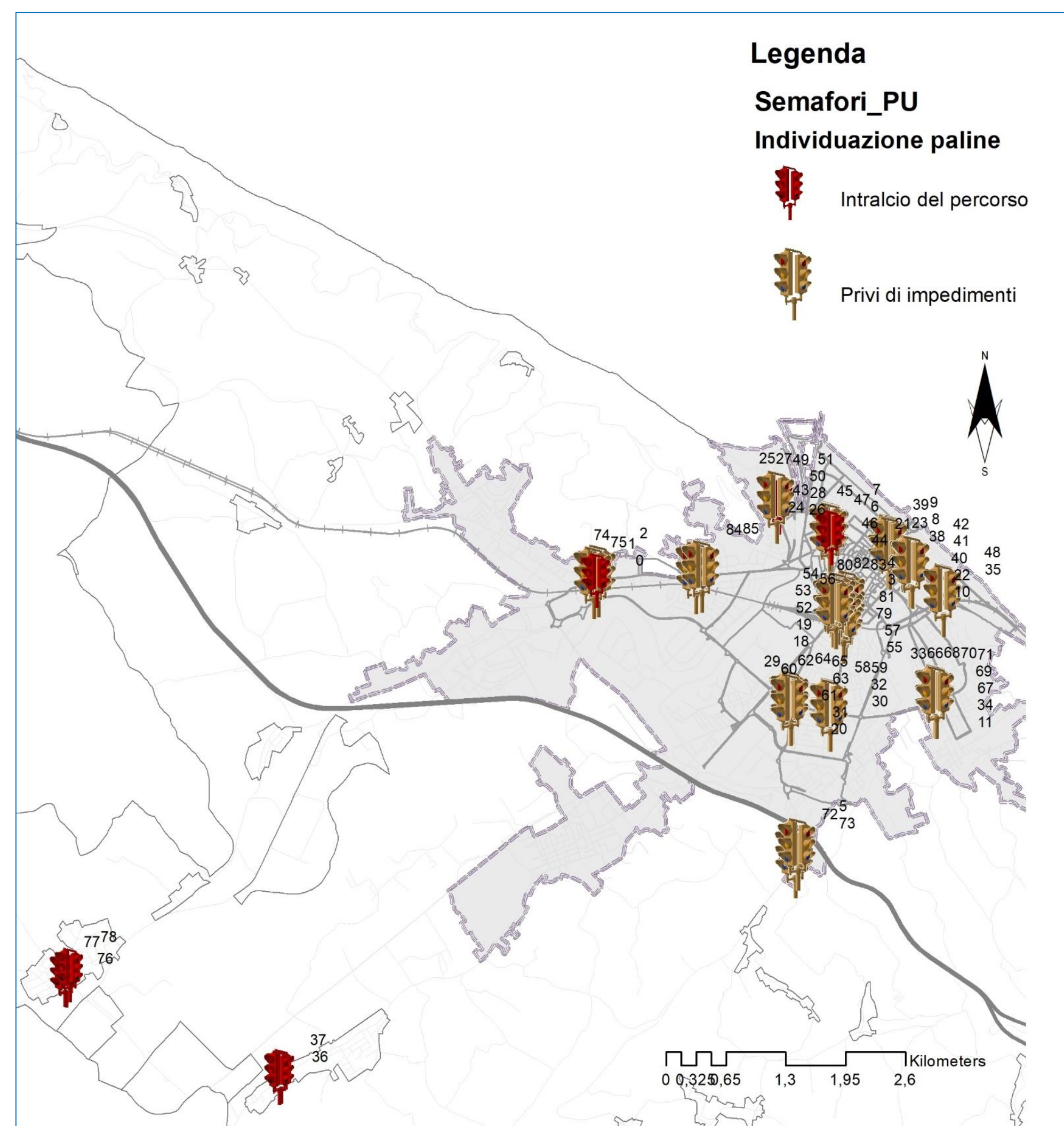
SOTTOPASSO AUTOSTRADA: PERCORSI PEDONALI LUNGO FOGLIA (24)




SOTTOPASSO FERROVIA: VIALE TRIESTE - ISTITUTO ALBERGHIERO



PONTE PED. FERROVIA SS16 – MIRAMARE BEACH (39)



VIA NINO BIXIO (13 - 14): ASSENZA DI SEMAFORO PER CICLABILI



VIA DELLA VITTORIA (8 - 9): ASSENZA DI SEMAFORO PER CICLABILE (PRESENZA SOTTOPASSAGGI PEDONALI)



VIA XI FEBBRAIO (12 - 52)



PIAZZA DORIA (24 - 46)




PIAZZA DORIA (47): INGRESSO ZONA 30 – ATTRAVERSAMENTI PERICOLOSI



VIA CADORE – VIA DELLE FABRECCIE (74 - 75)



VIALE GIUSEPPE VERDI (41 - 42)



VIA DEL CADORE (74): PIANTUMAZIONI E MANUFATTI CHE OSTRUISCONO IL PERCORSO

Localizz. in mappa	PALINA_VIA	OSTRUZIONI	LANTERNE PER PALINA	TIPO
1	VIA MARINO MONDINI	2	4	CARR
2	VIA MARINO MONDINI	1	1	PED
3	SS 16 ADRIATICA	2	4	CARR
4	VIALE DONATO BRAMANTE	2	3	PED+CARR+CICL
5	VIALE DONATO BRAMANTE	2	3	PED+CARR+CICL
6	VIA ITALO BONINO BONINI	2	3	PED + CARR
7	VIALE GOFFREDO MAMELI	2	4	PED + CARR
8	VIA FIUME	2	4	PED + CARR
9	VIALE DELLA VITTORIA	2	3	PED + CARR
10	VIALE DELLA VITTORIA	2	1	PED
11	VIALE DELLA VITTORIA	2	2	PED
12	VIA FLAMINIA	2	1	PED
13	VIA XI FEBBRAIO	2	3	PED+CARR+CICL
14	VIA NINO BIXIO	2	2	PED + CARR
15	VIA NINO BIXIO	2	2	PED + CARR
16	VIA VINCENZO ROSSI	2	1	PED
17	VIALE XXIV MAGGIO	2	2	PED + CARR
18	VIA CARDINAL GUGLIELMO MASSAIA	2	1	PED + CARR
19	VIA AURELIO SAFFI	2	2	PED + CARR
20	VIA NINO BIXIO	2	2	PED + CICL
21	VIA ANDREA COSTA	2	4	PED + CARR
22	VIALE GIUSEPPE VERDI	2	1	PED
23	VIALE DELLA VITTORIA	2	2	CARR
24	VIALE PIAVE	2	2	PED + CARR
25	PIAZZA DORIA	1	2	CARR
26	VIA LUDOVICO AGOSTINI	2	2	CARR
27	VIA LUDOVICO AGOSTINI	1	2	CARR
28	STRADA PANORAMICA ADRIATICA	2	2	PED
29	STRADA PANORAMICA ADRIATICA	1	4	PED + CARR
30	VIA ANDREA COSTA	2	1	PED
31	VIA GIOVANNI GIOLITTI	2	5	PED+CARR+CICL
32	VIA GIOVANNI GIOLITTI	2	4	PED + CARR
33	VIA GIOVANNI LANZA	2	5	PED+CARR+CICL
34	VIA ANTONIO FRATTI	2	1	PED
35	VIA JOHN FITZGERALD KENNEDY	2	3	CARR
36	VIA LUIGI ALBERTINI	2	2	CARR
37	VIA LAGO MAGGIORE	1	3	PED + CARR
38	VIA LAGO MAGGIORE	1	3	PED + CARR
39	VIALE DELLA VITTORIA	2	3	PED + CARR
40	VIALE DELLA VITTORIA	2	2	PED + CICL
41	VIALE PIAVE	2	2	PED + CARR
42	VIALE GIUSEPPE VERDI	2	1	PED
43	VIALE GIUSEPPE VERDI	2	1	PED
44	VIA FIUME	2	1	PED
45	VIA CAVOUR	2	2	CARR
46	VIALE GOFFREDO MAMELI	2	1	PED
47	PIAZZA DORIA	1	1	PED
48	PIAZZA DORIA	1	1	PED
49	VIA LA MARCA	2	2	CARR
50	VIA LUDOVICO AGOSTINI	2	2	PED
51	STRADA PANORAMICA ADRIATICA	1	2	PED
52	STRADA PANORAMICA ADRIATICA	2	2	CARR
53	VIA XI FEBBRAIO	2	2	PED+CARR+CICL
54	VIA NINO BIXIO	2	3	PED+CARR+CICL
55	VIALE XXIV MAGGIO	2	2	PED + CARR
56	VIALE XXIV MAGGIO	2	1	PED
57	VIA VINCENZO ROSSI	2	1	PED
58	VIA CARDINAL GUGLIELMO MASSAIA	2	1	PED + CARR
59	VIA GIOVANNI GIOLITTI	2	5	PED+CARR+CICL
60	VIA GIOVANNI LANZA	2	5	PED+CARR+CICL
61	VIA GIOVANNI GIOLITTI	1	1	PED
62	VIA GIOVANNI GIOLITTI	1	4	PED + CARR
63	VIA GIOVANNI GIOLITTI	2	1	PED
64	VIA GIOVANNI GIOLITTI	2	1	PED
65	VIA ANDREA COSTA	2	1	PED
66	VIA ANDREA COSTA	2	4	PED + CARR
67	VIA JOHN FITZGERALD KENNEDY	2	1	PED
68	VIA JOHN FITZGERALD KENNEDY	2	1	PED
69	VIA FLAMINIA	2	1	PED
70	VIA ANTONIO FRATTI	2	3	PED + CARR
71	VIA FLAMINIA	2	4	PED + CARR
72	VIA FLAMINIA	2	4	PED + CARR
73	SANTA VENERANDA	2	2	CARR
74	VIA ITALO BONINO BONINI	2	2	PED + CARR
75	VIA DEL CADORE	2	2	CARR
76	VIA SANTA MARIA DELLE FABRECCIE	1	1	PED
77	VIA DEL FOGLIA	1	2	CARR
78	VIA BORGO SANTA MARIA	1	2	CARR
79	STRADA DI MONTEFELTRO	1	2	CARR
80	VIA MONTEGRAPPA	2	1	CARR
81	VIA MONTEGRAPPA	2	1	CARR
82	VIA MONTEGRAPPA	2	1	CARR
83	VIALE DEL RISORGIMENTO	2	1	CARR
84	VIA MONTEGRAPPA	2	1	CARR
85	VIA TOMINO	1	2	CARR
86	VIA TOMINO 1	1	2	CARR

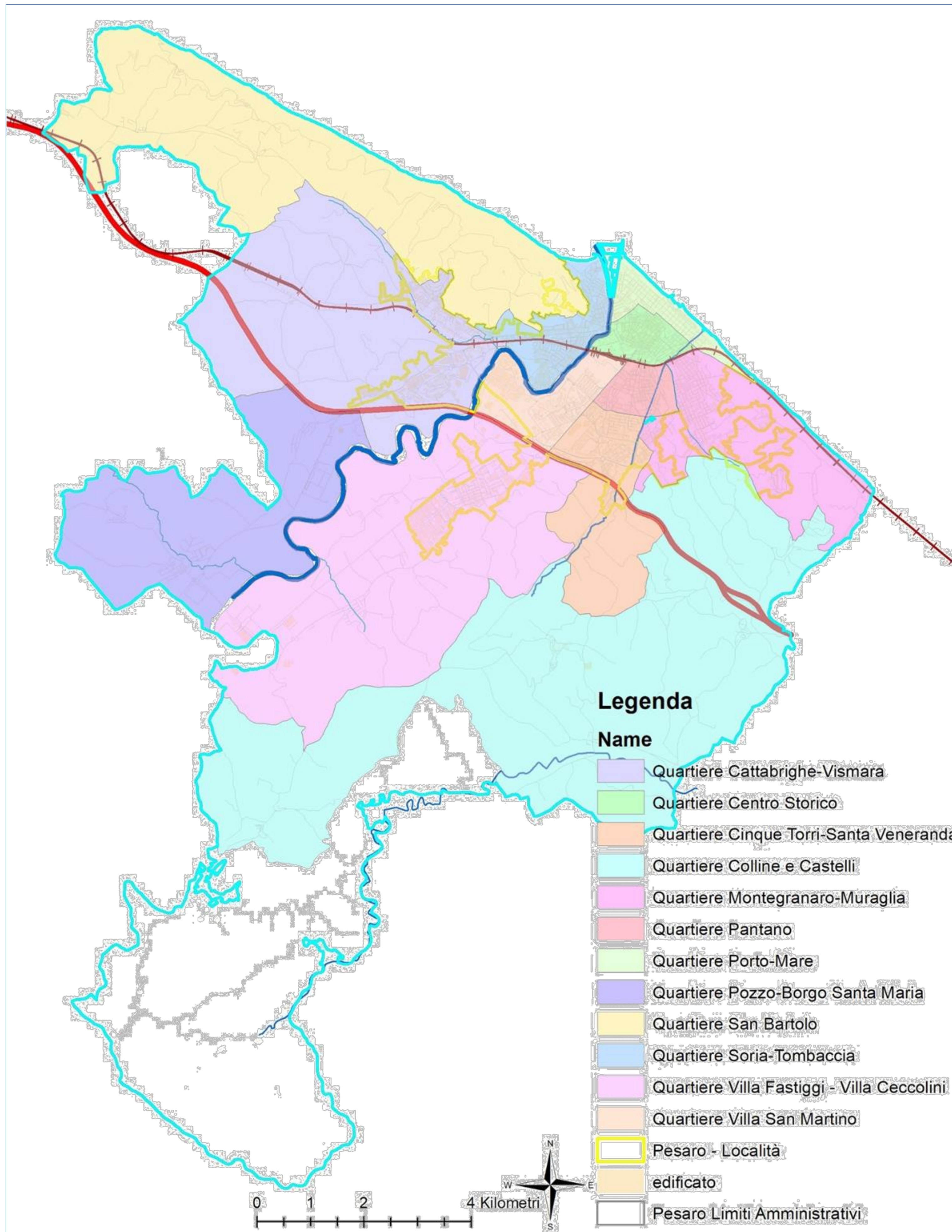
Legenda

Tipologia Semaforo: PED = Pedonale; CARR = Carrabile, CICL = Ciclabile (+ eventuali combinazioni)

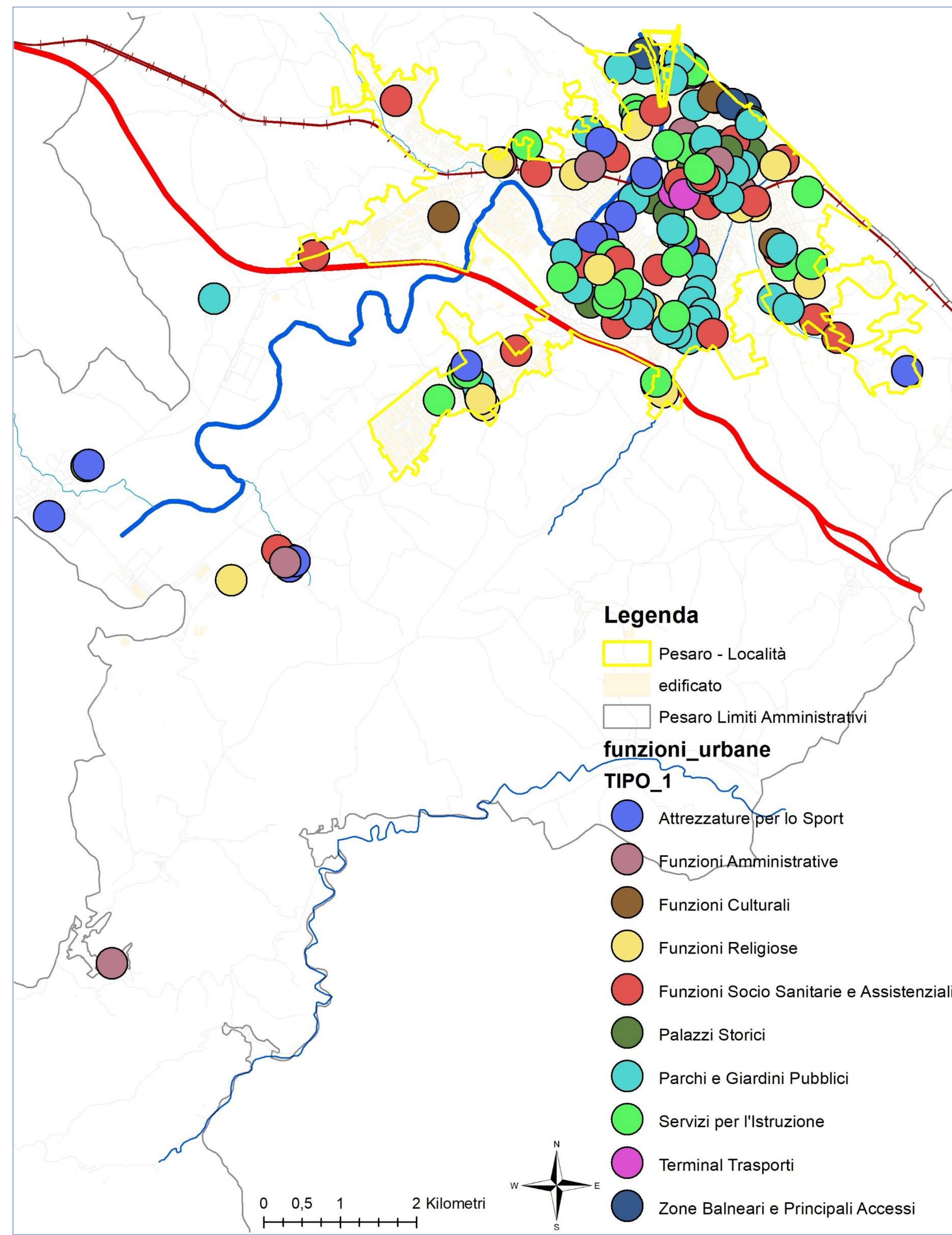
Ostruzioni

1 = Il palo ostruisce il percorso pedonale su cui è installato, conservando una distanza dal muro, ovvero dal ciglio stradale, inferiore a 90 cm

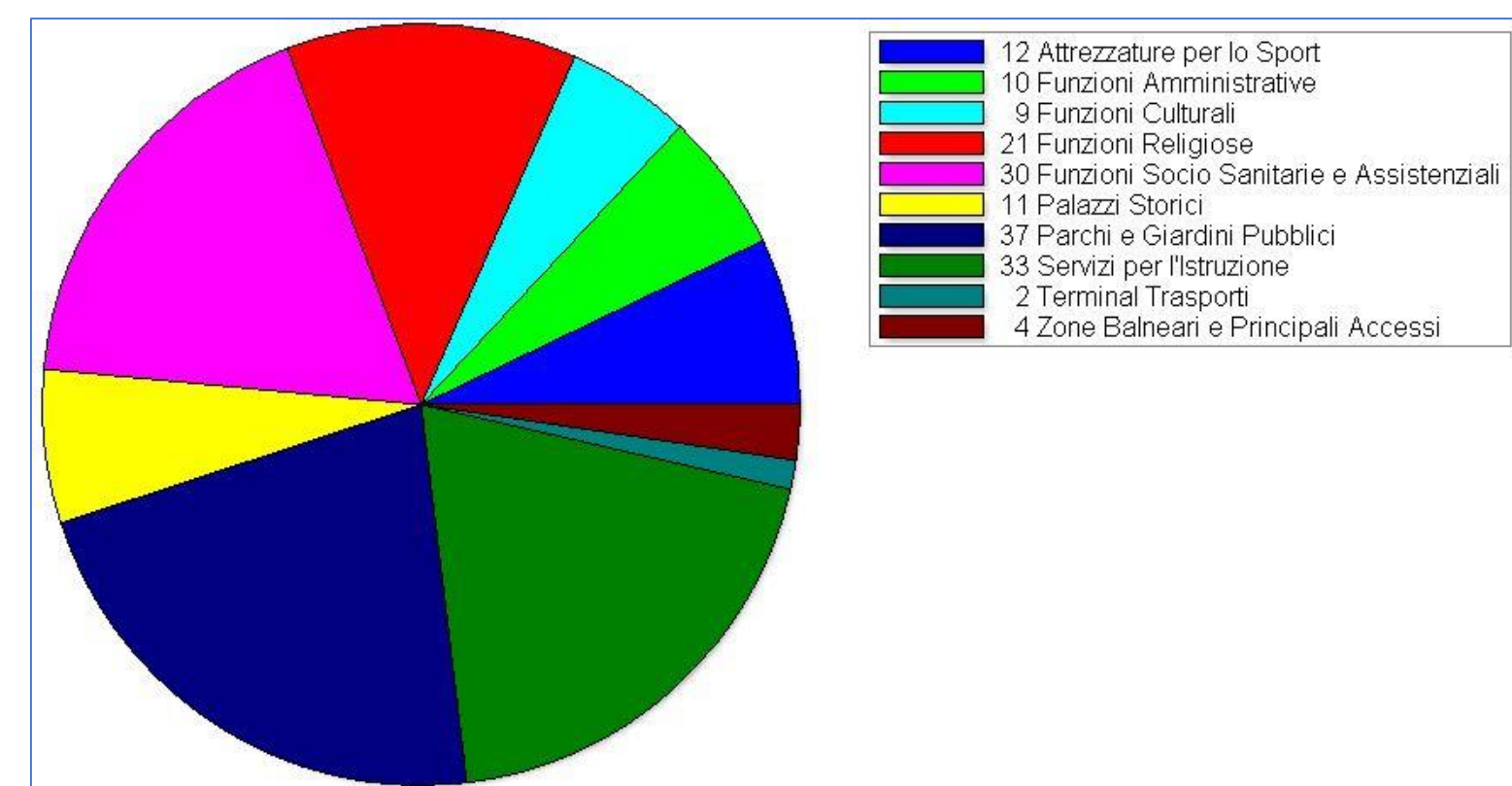
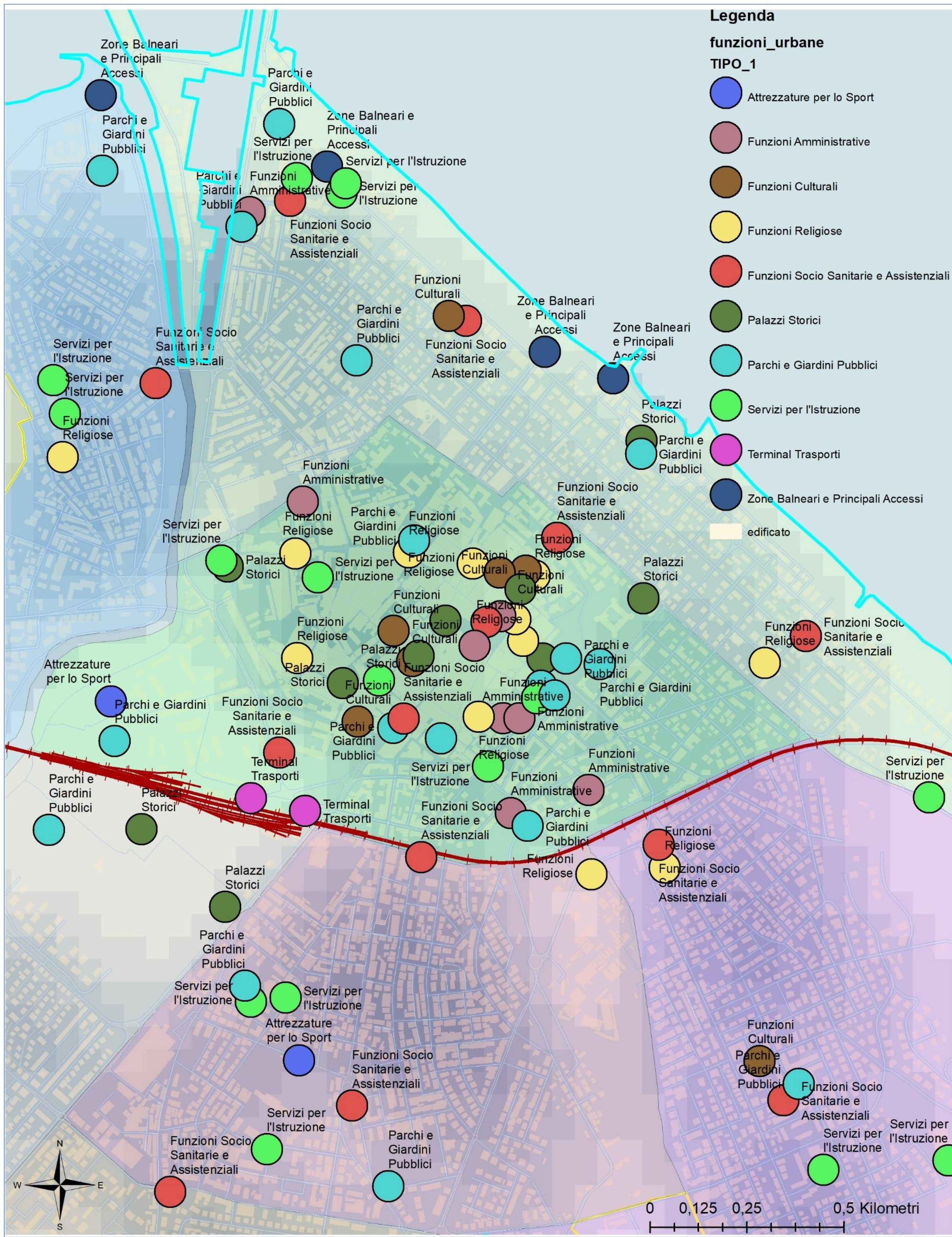
2 = Il palo non ostruisce il percorso pedonale su cui è installato, conservando una distanza dal muro, ovvero dal ciglio stradale, superiore a 90 cm



SUDDIVISIONE IN QUARTIERI DEL TERRITORIO COMUNALE

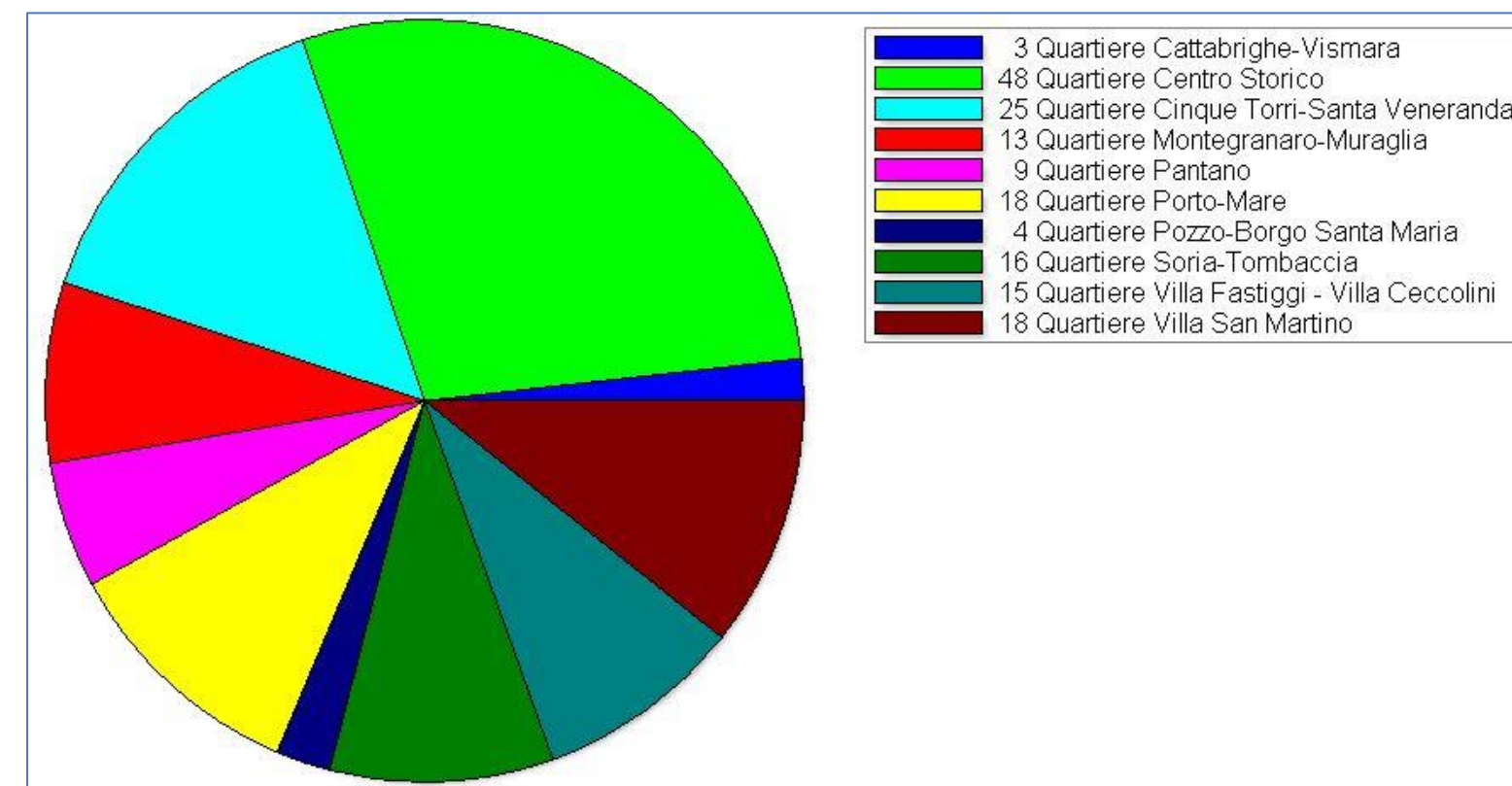


DISTRIBUZIONE DEGLI ACCESSI DELLE FUNZIONI E DEI SERVIZI URBANI PRINCIPALI



PRINCIPALI FUNZIONI PER TIPOLOGIA DI APPARTENENZA

QUARTIERE	TIPOLOGIA	NOME
Quartiere Montegrano-Muraglia	Servizi per l'Istruzione	istituto giacomo leopardi
Quartiere Centro Storico	Terminal Trasporti	stazione dei treni
Quartiere Soria-Tombaccia	Funzioni Socio Sanitarie e Assistenziali	farmacia comunale centro
Quartiere Pozzo-Borgo Santa Maria	Servizi per l'Istruzione	scuola primaria
Quartiere Soria-Tombaccia	Attrezzature per lo Sport	palestra comunale
Quartiere Soria-Tombaccia	Funzioni Socio Sanitarie e Assistenziali	centro sociale caprillino
Quartiere Villa Fastiggi-Villa Ceccolini	Servizi per l'Istruzione	scuola elementare gramsci
Quartiere Centro Storico	Palazzi Storici	bastione del carmine
Quartiere Montegrano-Muraglia	Funzioni Religiose	chiesa gesu risorto
Quartiere Villa San Martino	Parchi e Giardini Pubblici	parco sparta
Quartiere Centro Storico	Terminal Trasporti	stazione bus
Quartiere Villa San Martino	Funzioni Socio Sanitarie e Assistenziali	centro sociale via leoncavallo
Quartiere Villa San Martino	Funzioni Religiose	parrocchia san martino
Quartiere Soria-Tombaccia	Attrezzature per lo Sport	piscina parco della pace
Quartiere Colline e Castelli	Funzioni Amministrative	ufficio poste italiane
Quartiere Montegrano-Muraglia	Funzioni Socio Sanitarie e Assistenziali	scuola di formazione
Quartiere Montegrano-Muraglia	Funzioni Socio Sanitarie e Assistenziali	ospedale san salvatore
Quartiere Montegrano-Muraglia	Servizi per l'Istruzione	scuola elementare enrico fermi
Quartiere Cinque Torri-Santa Veneranda	Parchi e Giardini Pubblici	parco don quadrano
Quartiere Villa San Martino	Servizi per l'Istruzione	scuola media manzoni
Quartiere Centro Storico	Funzioni Amministrative	gestura di pesaro e urbino
Quartiere Cinque Torri-Santa Veneranda	Parchi e Giardini Pubblici	piazza del popolo
Quartiere Villa Fastiggi-Villa Ceccolini	Attrezzature per lo Sport	palasnoopy
Quartiere Montegrano-Muraglia	Attrezzature per lo Sport	palascatto
Quartiere Centro Storico	Parchi e Giardini Pubblici	piazza giovanni lazzarini
Quartiere Centro Storico	Funzioni Socio Sanitarie e Assistenziali	farmacia antonioli
Quartiere Centro Storico	Funzioni Religiose	chiesa della beata vergine
Quartiere Centro Storico	Funzioni Religiose	chiesa sant'agostino
Quartiere Centro Storico	Funzioni Religiose	cattedrale s.m. assumpta
Quartiere Centro Storico	Funzioni Amministrative	palazzo del comune
Quartiere Centro Storico	Palazzi Storici	casa rossini
Quartiere Cinque Torri-Santa Veneranda	Funzioni Religiose	santa croce
Quartiere Porto-Mare	Funzioni Socio Sanitarie e Assistenziali	farmacia comunale mare
Quartiere Porto-Mare	Funzioni Culturali	musei civici
Quartiere Soria-Tombaccia	Zone Balneari e Principali Accessi	lido luciano pavarotti
Quartiere Villa Fastiggi-Villa Ceccolini	Funzioni Socio Sanitarie e Assistenziali	farmacia villa fastiggi
Quartiere Cinque Torri-Santa Veneranda	Funzioni Socio Sanitarie e Assistenziali	farmacia peroni
Quartiere Cinque Torri-Santa Veneranda	Servizi per l'Istruzione	nido d'infanzia cucciolo
Quartiere Centro Storico	Parchi e Giardini Pubblici	parco miccich jr
Quartiere Centro Storico	Parchi e Giardini Pubblici	piazzale primo maggio
Quartiere Villa Fastiggi-Villa Ceccolini	Servizi per l'Istruzione	scuola elementare papa giovanni
Quartiere Villa Fastiggi-Villa Ceccolini	Attrezzature per lo Sport	stadio comunale villa ceccolini
Quartiere Montegrano-Muraglia	Funzioni Socio Sanitarie e Assistenziali	farmacia madonna di loreto
Quartiere Cinque Torri-Santa Veneranda	Parchi e Giardini Pubblici	parco giochi via bragaglia
Quartiere Cinque Torri-Santa Veneranda	Parchi e Giardini Pubblici	parco baden powell
Quartiere Cinque Torri-Santa Veneranda	Parchi e Giardini Pubblici	area verde via del 900
Quartiere Pantano	Funzioni Socio Sanitarie e Assistenziali	croce rossa italiana
Quartiere Porto-Mare	Funzioni Religiose	parrocchia re di cristo
Quartiere Pantano	Attrezzature per lo Sport	stadio tonino benelli
Quartiere Porto-Mare	Funzioni Religiose	chiesa di santa maria del porto
Quartiere Centro Storico	Funzioni Amministrative	archivio di stato
Quartiere Villa Fastiggi-Villa Ceccolini	Funzioni Religiose	cimitero villa fastiggi
Quartiere Villa Fastiggi-Villa Ceccolini	Funzioni Religiose	chiesa san pierro in calibano
Quartiere Villa San Martino	Attrezzature per lo Sport	campo comunale villa san martin
Quartiere Cinque Torri-Santa Veneranda	Funzioni Culturali	cinema multisala metropolis
Quartiere Cinque Torri-Santa Veneranda	Funzioni Socio Sanitarie e Assistenziali	asilo nido albero azzurro
Quartiere Cinque Torri-Santa Veneranda	Servizi per l'Istruzione	istituto pirandello
Quartiere Pantano	Parchi e Giardini Pubblici	parco trulla
Quartiere Pantano	Funzioni Socio Sanitarie e Assistenziali	farmacia comunale pantano
Quartiere Centro Storico	Parchi e Giardini Pubblici	piazzale matteotti
Quartiere Villa Fastiggi-Villa Ceccolini	Funzioni Socio Sanitarie e Assistenziali	struttura sociosanitaria
Quartiere Soria-Tombaccia	Parchi e Giardini Pubblici	parco della pace
Quartiere Villa San Martino	Palazzi Storici	casa delle oche
Quartiere Soria-Tombaccia	Funzioni Socio Sanitarie e Assistenziali	farmacia comunale soria
Quartiere Centro Storico	Funzioni Religiose	chiesa di san giuseppe
Quartiere Villa Fastiggi-Villa Ceccolini	Servizi per l'Istruzione	scuola media galileo galilei
Quartiere Cinque Torri-Santa Veneranda	Servizi per l'Istruzione	liceo scientifico marconi
Quartiere Cinque Torri-Santa Veneranda	Parchi e Giardini Pubblici	parco peppino impastato
Quartiere Cattedrighe-Vismara	Funzioni Socio Sanitarie e Assistenziali	centro anziani santa colomba
Quartiere Centro Storico	Palazzi Storici	palazzo ducale
Quartiere Villa San Martino	Servizi per l'Istruzione	scuola elementare don bosco
Quartiere Villa San Martino	Servizi per l'Istruzione	scuola infanzia grande quercia
Quartiere Villa Fastiggi-Villa Ceccolini	Funzioni Socio Sanitarie e Assistenziali	farmacia villa ceccolini
Quartiere Pozzo-Borgo Santa Maria	Attrezzature per lo Sport	pala borgo hockey
Quartiere Cinque Torri-Santa Veneranda	Servizi per l'Istruzione	istituto giuseppe benelli
Quartiere Villa Fastiggi-Villa Ceccolini	Funzioni Religiose	chiesa san fabiano
Quartiere Soria-Tombaccia	Funzioni Religiose	chiesa del sacro cuore
Quartiere Centro Storico	Funzioni Amministrative	provincia di pesaro
Quartiere Centro Storico	Servizi per l'Istruzione	liceo classico marmiani
Quartiere Centro Storico	Servizi per l'Istruzione	istituto c. dante alighieri
Quartiere Centro Storico	Parchi e Giardini Pubblici	largo cesari
Quartiere Centro Storico	Funzioni Religiose	chiesa san giovanni battista e giardini
Quartiere Centro Storico	Palazzi Storici	palazzo arnaldi
Quartiere Centro Storico	Funzioni Culturali	museo diocesano
Quartiere Pantano	Servizi per l'Istruzione	scuola elementare baccelli
Quartiere Centro Storico	Parchi e Giardini Pubblici	piazzetta esedra ciacchi
Quartiere Soria-Tombaccia	Servizi per l'Istruzione	IIS A. Cecchi
Quartiere Centro Storico	Palazzi Storici	palazzo olivieri
Quartiere Cinque Torri-Santa Veneranda	Funzioni Religiose	chiesa santa veneranda



PRINCIPALI FUNZIONI PER QUARTIERE DI APPARTENENZA

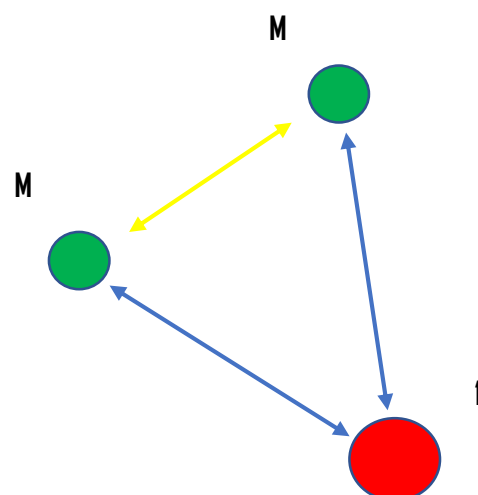
Quartiere Centro Storico	Funzioni Amministrative	inps
Quartiere Porto-Mare	Palazzi Storici	villino ruggeri
Quartiere Porto-Mare	Parchi e Giardini Pubblici	piazzale della liberta
Quartiere Centro Storico	Parchi e Giardini Pubblici	parco di rocca costanza
Quartiere Soria-Tombaccia	Funzioni Religiose	chiesa di san paolo apostolo
Quartiere Montegrano-Muraglia	Funzioni Religiose	chiesa santa maria loreto
Quartiere Soria-Tombaccia	Parchi e Giardini Pubblici	campo di marte
Quartiere Porto-Mare	Funzioni Socio Sanitarie e Assistenziali	casa di riposo pietro damiani
Quartiere Porto-Mare	Servizi per l'Istruzione	la nuova scuola
Quartiere Centro Storico	Servizi per l'Istruzione	Liceo Artistico Mengaroni
Quartiere Centro Storico	Parchi e Giardini Pubblici	piazza vittoria baehet
Quartiere Pozzo-Borgo Santa Maria	Parchi e Giardini Pubblici	giardino delle case bruciate
Quartiere Centro Storico	Palazzi Storici	palazzo baldassini
Quartiere Centro Storico	Funzioni Religiose	santuario della madonna grazie
Quartiere Centro Storico	Funzioni Amministrative	palazzo della giustizia
Quartiere Cattedrighe-Vismara	Funzioni Culturali	cinema giometti
Quartiere Porto-Mare	Zone Balneari e Principali Accessi	accesso spiaggia zara
Quartiere Cinque Torri-Santa Veneranda	Parchi e Giardini Pubblici	parco comunale via del cinema
Quartiere Montegrano-Muraglia	Parchi e Giardini Pubblici	parco muraglia
Quartiere Centro Storico	Funzioni Culturali	teatro rossini
Quartiere Porto-Mare	Servizi per l'Istruzione	istituto alberghiero
Quartiere Villa San Martino	Servizi per l'Istruzione	scuola d'infanzia togliatti
Quartiere Cinque Torri-Santa Veneranda	Funzioni Socio Sanitarie e Assistenziali	centro educativo psicomotorio
Quartiere Cinque Torri-Santa Veneranda	Servizi per l'Istruzione	istituto tecnico bramante genoa
Quartiere Cinque Torri-Santa Veneranda	Servizi per l'Istruzione	liceo linguistico marmiani
Quartiere Centro Storico	Funzioni Socio Sanitarie e Assistenziali	ospedale san salvatore
Quartiere Porto-Mare	Zone Balneari e Principali Accessi	accesso spiaggia libera
Quartiere Porto-Mare	Servizi per l'Istruzione	liceo classico miamiani
Quartiere Porto-Mare	Servizi per l'Istruzione	universita politecnica delle m
Quartiere Porto-Mare	Zone Balneari e Principali Accessi	lido di ponente
Quartiere Porto-Mare	Parchi e Giardini Pubblici	giardinia
Quartiere Montegrano-Muraglia	Funzioni Culturali	cinema odeon
Quartiere Centro Storico	Servizi per l'Istruzione	scuola media san gaudiano
Quartiere Soria-Tombaccia	Funzioni Socio Sanitarie e Assistenziali	asilo alessandra benvenuti
Quartiere Soria-Tombaccia	Funzioni Religiose	chiesa santa maria fabbrece
Quartiere Villa San Martino	Palazzi Storici	villa san martino
Quartiere Soria-Tombaccia	Funzioni Amministrative	carabinieri
Quartiere Soria-Tombaccia	Parchi e Giardini Pubblici	piazza europa
Quartiere Montegrano-Muraglia	Funzioni Socio Sanitarie e Assistenziali	farmacia comunale muraglia
Quartiere Cinque Torri-Santa Veneranda	Parchi e Giardini Pubblici	piazza francesco redi
Quartiere Cinque Torri-Santa Veneranda	Parchi e Giardini Pubblici	parco ceccarelli
Quartiere Cinque Torri-Santa Veneranda	Funzioni Socio Sanitarie e Assistenziali	asilo prato fiorito
Quartiere Centro Storico	Funzioni Culturali	auditorium pedrotti
Quartiere Villa San Martino	Parchi e Giardini Pubblici	piazza puccini
Quartiere Villa Fastiggi-Villa Ceccolini	Attrezzature per lo Sport	palestra comunale
Quartiere Villa Fastiggi-Villa Ceccolini	Funzioni Amministrative	ufficio poste italiane
Quartiere Centro Storico	Funzioni Amministrative	ufficio poste italiane
Quartiere Pantano	Servizi per l'Istruzione	scuola media antonio brancati
Quartiere Centro Storico	Palazzi Storici	rocca costanza
Quartiere Porto-Mare	Parchi e Giardini Pubblici	parco villa molaroni
Quartiere Cinque Torri-Santa Veneranda	Parchi e Giardini Pubblici	parco giommi
Quartiere Centro Storico	Funzioni Religiose	chiesa annunziata
Quartiere Montegrano-Muraglia	Parchi e Giardini Pubblici	parco scarpellini
Quartiere Cinque Torri-Santa Veneranda	Parchi e Giardini Pubblici	parco maestri del lavoro
Quartiere Cinque Torri-Santa Veneranda	Funzioni Socio Sanitarie e Assistenziali	centro socio culturale monaldi
Quartiere Villa San Martino	Attrezzature per lo Sport	campo atletica
Quartiere Villa Fastiggi-Villa Ceccolini	Servizi per l'Istruzione	scuola infanzia grillo parlante
Quartiere Porto-Mare	Funzioni Socio Sanitarie e Assistenziali	farmacia mari
Quartiere Pantano	Servizi per l'Istruzione	scuola elementare alberto manzi
Quartiere Pantano	Parchi e Giardini Pubblici	parco ed area cani palatucci
Quartiere Centro Storico	Parchi e Giardini Pubblici	orti giuli
Quartiere Centro Storico	Servizi per l'Istruzione	museo scientifico luigi guidi
Quartiere Cinque Torri-Santa Veneranda	Funzioni Socio Sanitarie e Assistenziali	farmacia comunale andrea costa
Quartiere Centro Storico	Funzioni Socio Sanitarie e Assistenziali	farmacia san salvatore
Quartiere Pantano	Funzioni Religiose	cimitero
Quartiere Centro Storico	Funzioni Culturali	biblioteca e musei olivierani
Quartiere Soria-Tombaccia	Servizi per l'Istruzione	scuola media dante alighieri
Quartiere Soria-Tombaccia	Servizi per l'Istruzione	scuola d'infanzia alberone
Quartiere Porto-Mare	Funzioni Amministrative	capitaneria di porto
Quartiere Porto-Mare	Parchi e Giardini Pubblici	piazzale marinai d'Italia
Quartiere Villa San Martino	Servizi per l'Istruzione	scuola elementare milani
Quartiere Villa San Martino	Funzioni Socio Sanitarie e Assistenziali	nido d'infanzia aquilone
Quartiere Porto-Mare	Funzioni Culturali	gran teatro dei ragazzi
Quartiere Villa San Martino	Parchi e Giardini Pubblici	parco ed area cani guerra
Quartiere Villa San Martino	Attrezzature per lo Sport	piscina adriano facchini
Quartiere Cattedrighe-Vismara	Funzioni Socio Sanitarie e Assistenziali	farmacia comunale cattedrighe
Quartiere Centro Storico	Funzioni Amministrative	gestura di pesaro urbino
Quartiere Villa San Martino	Palazzi Storici	villa mirafiore
Quartiere Villa San Martino	Parchi e Giardini Pubblici	parco mirafiore
Quartiere Centro Storico	Parchi e Giardini Pubblici	parco 25 aprile
Quartiere Centro Storico	Attrezzature per lo Sport	bocciodromo
		TOTALE: 170

DISTRIBUZIONE DELLE FUNZIONI PER TIPOLOGIA DI APPARTENENZA: ZOOM SUL CENTRO STORICO ED I SUOI IMMEDIATI INTORNI

IL SISTEMA GEOREFERENZIATO DI ANALISI ARCO - NODO

- Il ruolo centrale per lo studio delle connessioni è la costruzione di un sistema relazionale incentrato sull'abitante residente, con particolare riferimento alle fasce di popolazione più svantaggiate.

- Ad ogni linea che identifica la strada di riferimento è stato assegnato un codice univoco di riferimento, la localizzazione per quartiere di appartenenza, il nome corrispondente e la funzione tipologica.
- Ai fini del presente lavoro vengono considerate le strade che insistono sulle aree urbane ospitanti la **popolazione residente**.
- Sono state disegnate in mappa le linee rappresentative di tutti i percorsi pedonali del territorio comunale, assegnando ad ognuna il proprio codice univoco di riferimento, solitamente corrispondente ad un marciapiede che prosegue senza interruzioni da un incrocio a quello successivo.



Velocità media di percorrenza pedonale



5,5 km/h



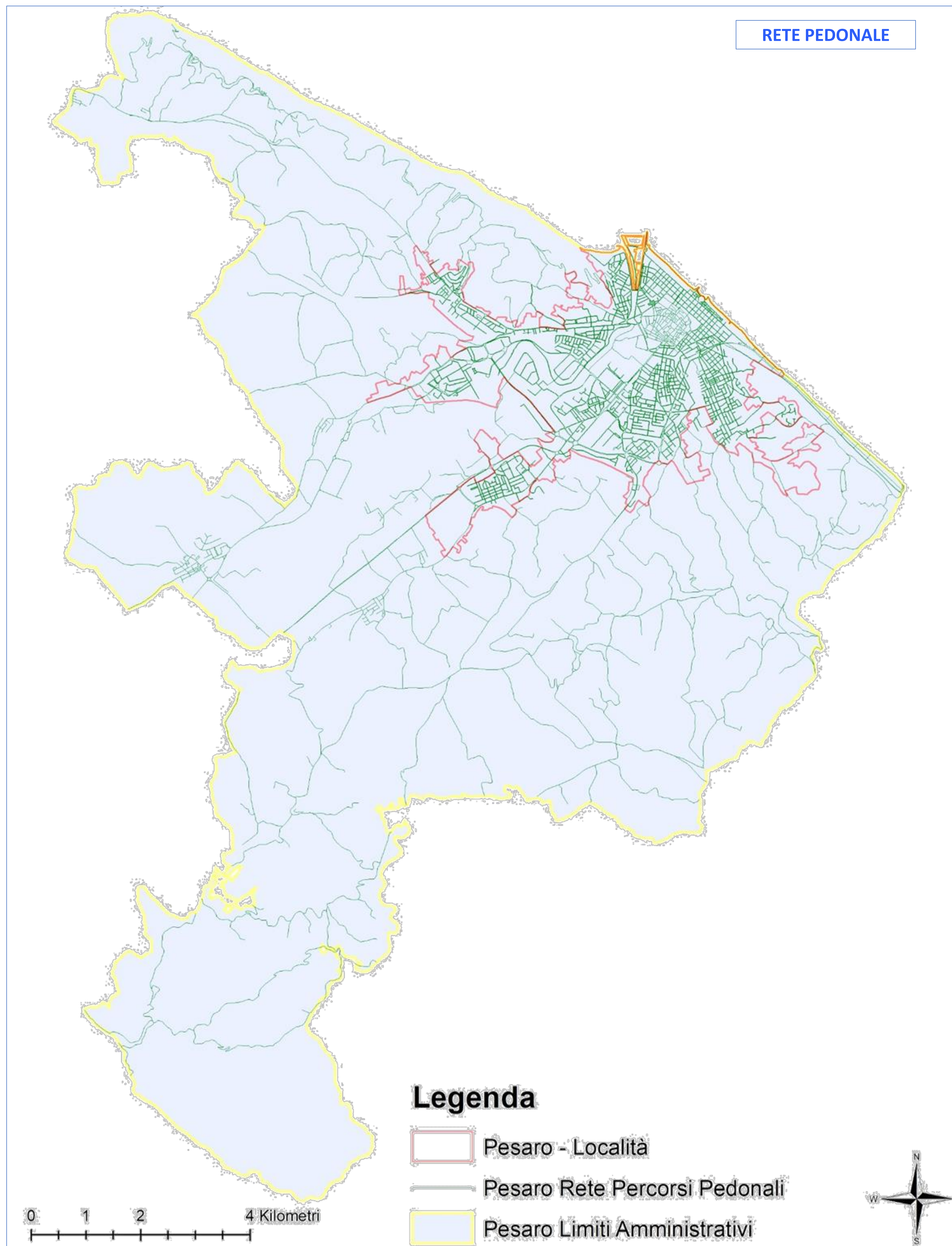
5 km/h

4,5 km/h

La velocità media pedonale in un percorso ideale (libero ed in piano) oscilla indicativamente tra i **5 ed i 6 km/h**. Ad ogni percorso pedonale è stata associata questa velocità media di percorrenza ed in relazione alla lunghezza ne sono stati dedotti i tempi di percorrenza. La velocità media è stata opportunamente ridotta in prossimità degli attraversamenti, ulteriormente in prossimità degli attraversamenti semaforizzati, di ponti e sottopassi.

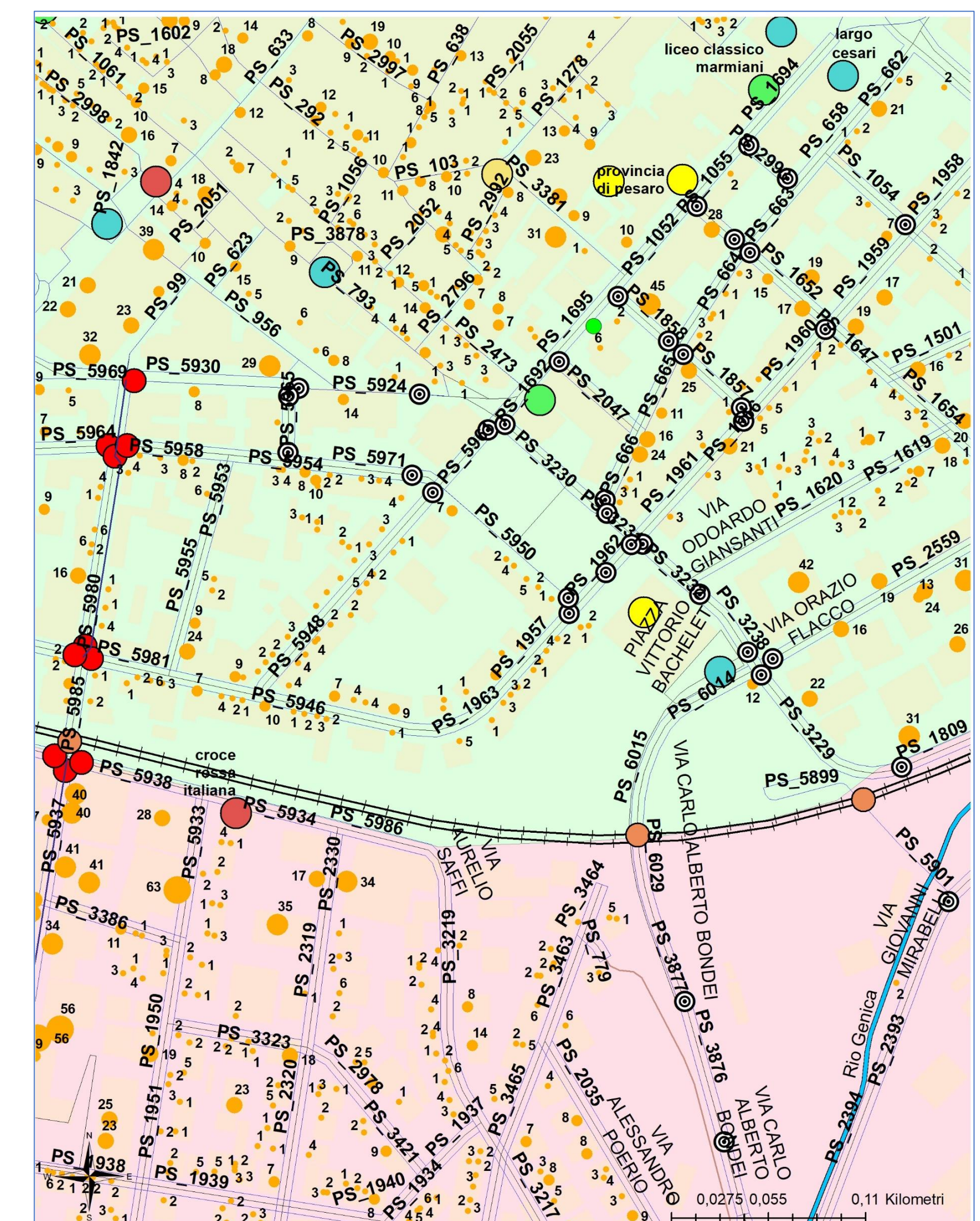
- Sono stati calcolati i livelli di copertura delle funzioni indicate in mappa, misurando la possibilità per i pedoni di raggiungere il relativo servizio in determinati intervalli di tempo.
- Ogni intervallo di tempo costituisce uno specifico bacino di utenza, riferendosi alla quantità di abitanti al suo interno.
- Diventa quindi possibile per ogni tipologia di funzioni classificare gli abitanti per gruppi di distanza temporale di camminamento.
- Sovrapponendo i bacini di utenza (ovvero le aree con tempo di percorrenza omogeneo) è possibile individuare le zone, quindi le strade ed i **percorsi pedonali con il più alto grado di efficienza**, corrispondenti al minor tempo di percorrenza ed al maggior numero di abitanti coinvolti.

RETE PEDONALE



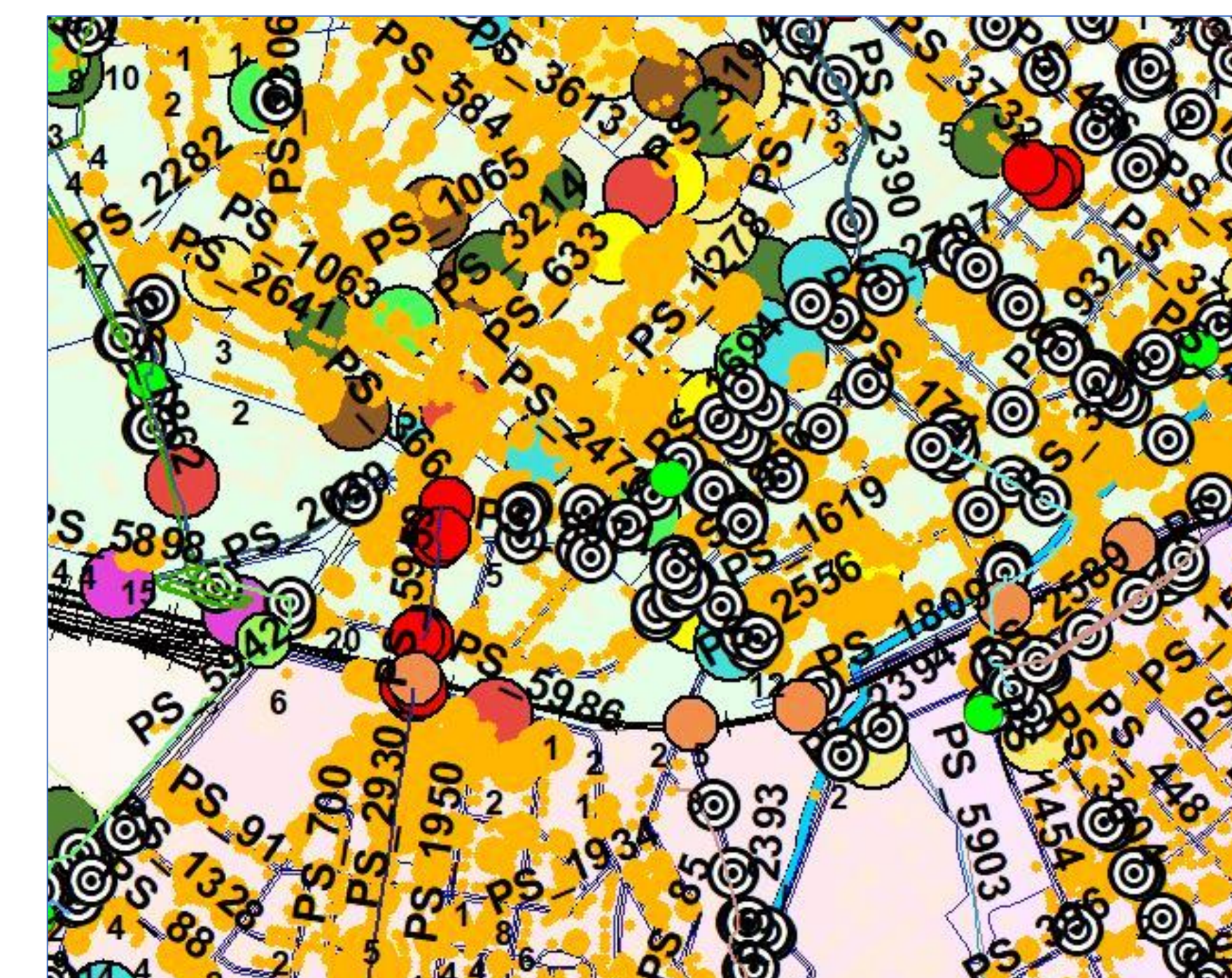
Legenda

- Pesaro - Località
- Pesaro Rete Percorsi Pedonali
- Pesaro Limiti Amministrativi



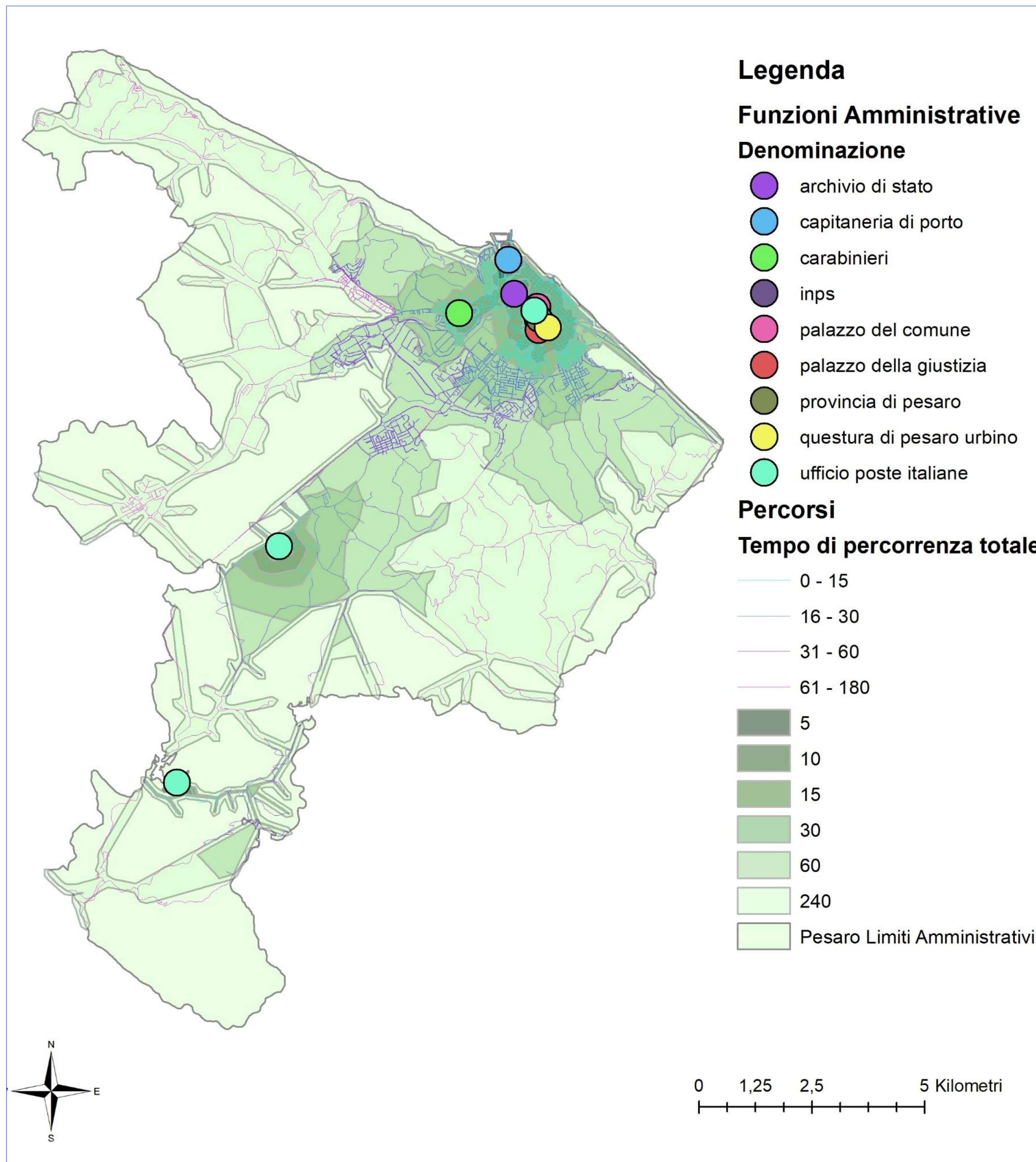
IL SISTEMA RELAZIONALE COSTRUITO: ZOOM SUL PALAZZO DI GIUSTIZIA

PARTICOLARE DEGLI ELEMENTI CARTOGRAFATI CHE CONCORRONO ALLO STUDIO DELLE CONNESSIONI



4 RETE DEI PERCORSI PEDONALI E CARATTERISTICHE DEL SISTEMA

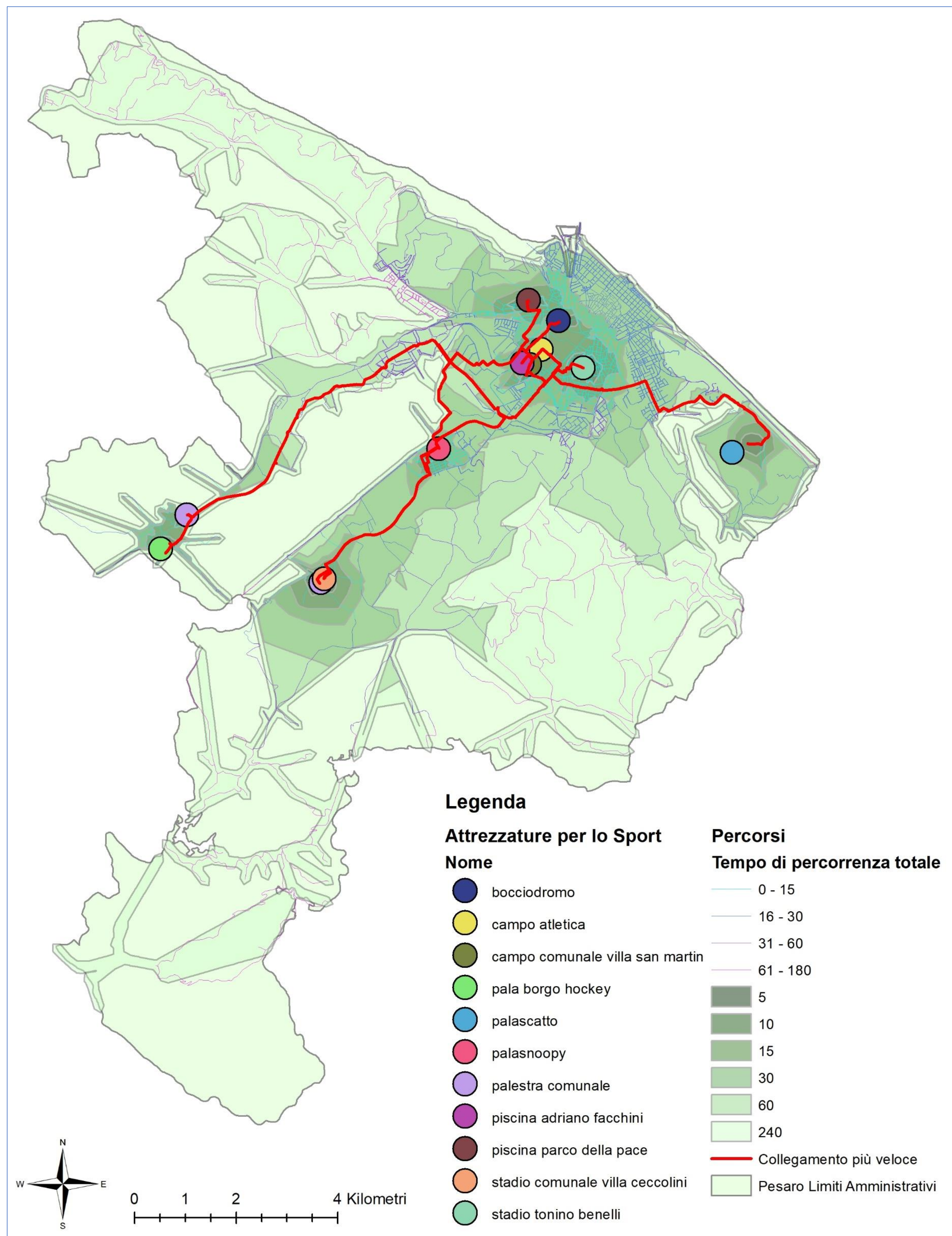




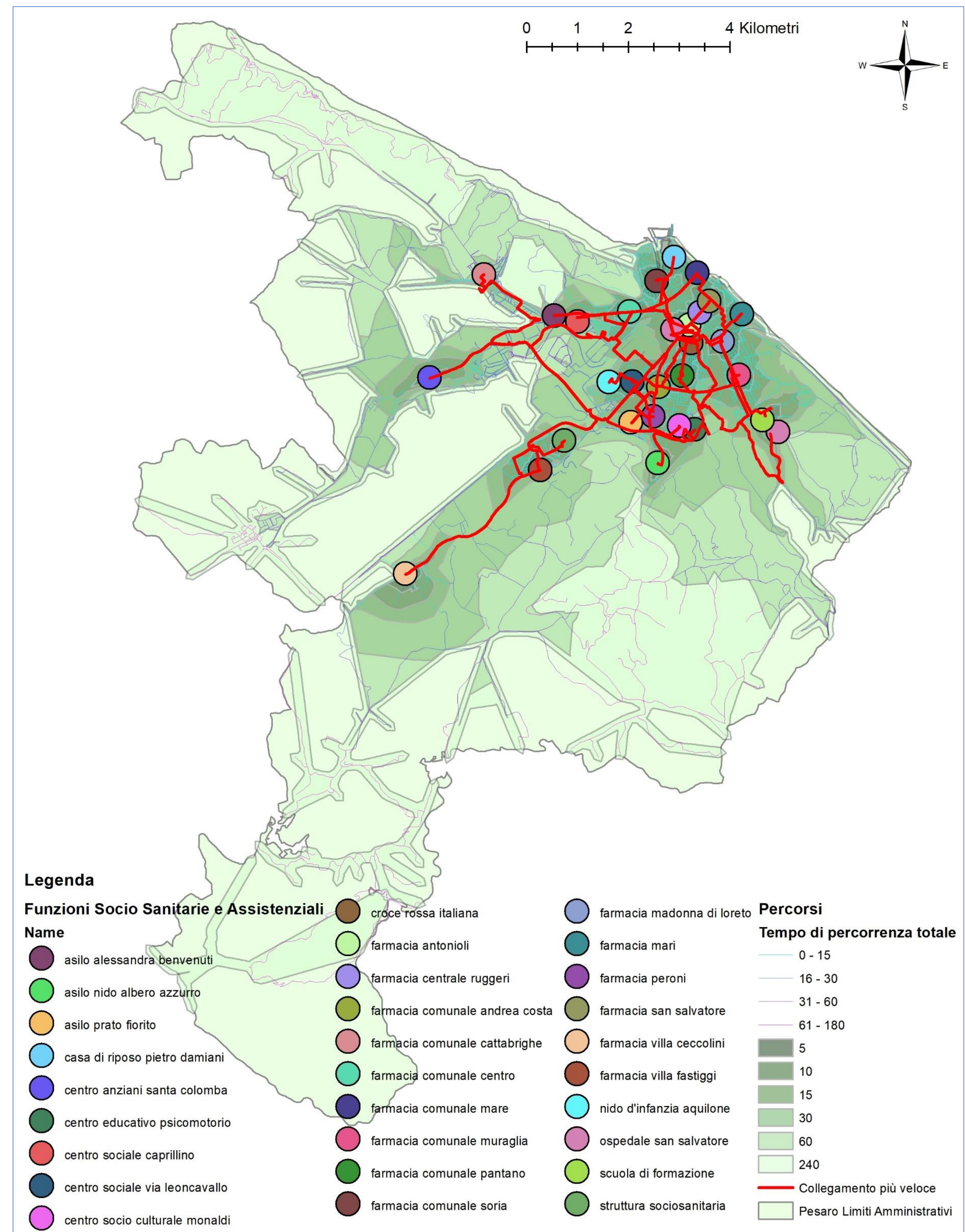
UTENZA DELLE FUNZIONI AMMINISTRATIVE PER TEMPO DI PERCORRENZA



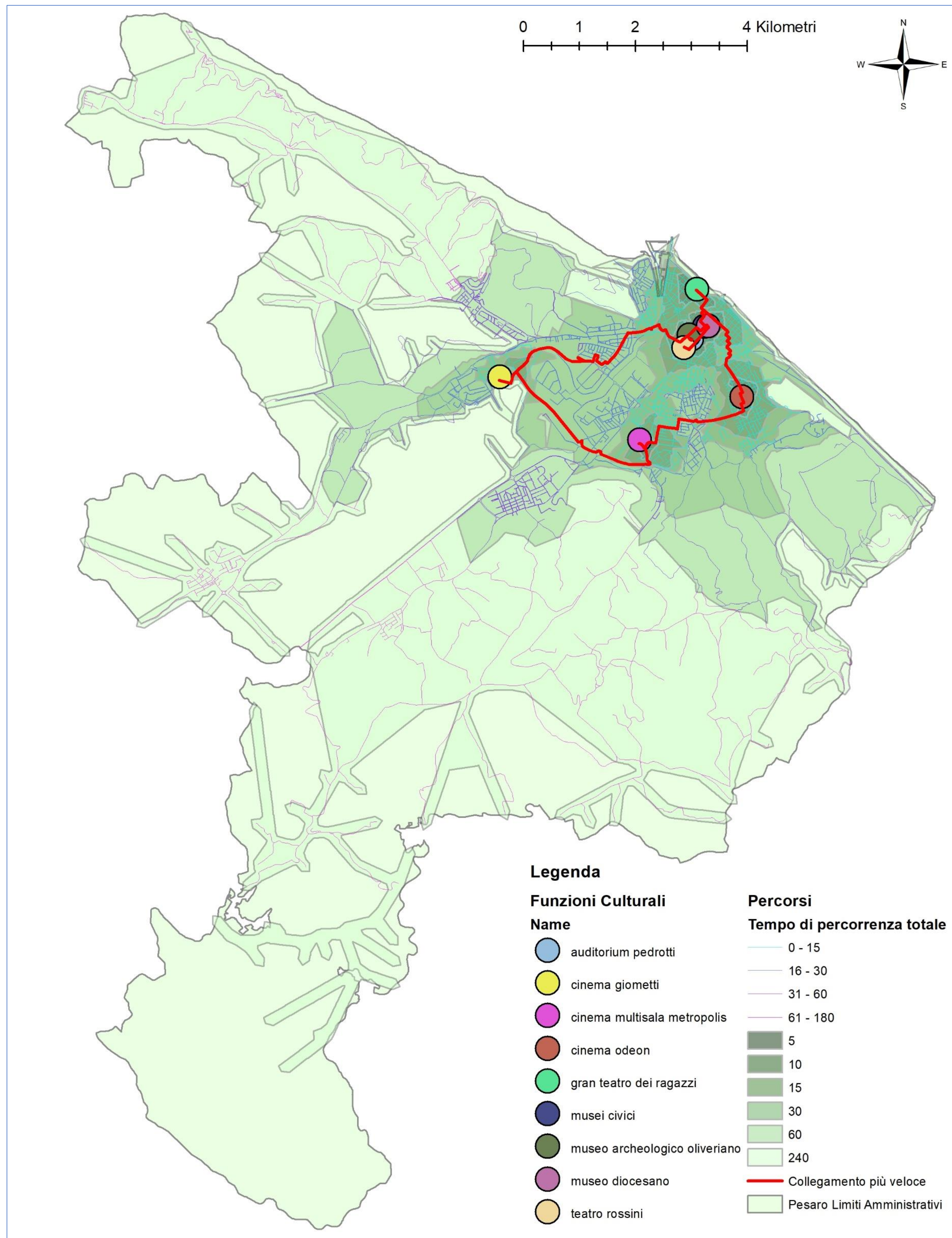
PERCORSO DI COLLEGAMENTO IDEALE TRA LE FUNZIONI AMMINISTRATIVE



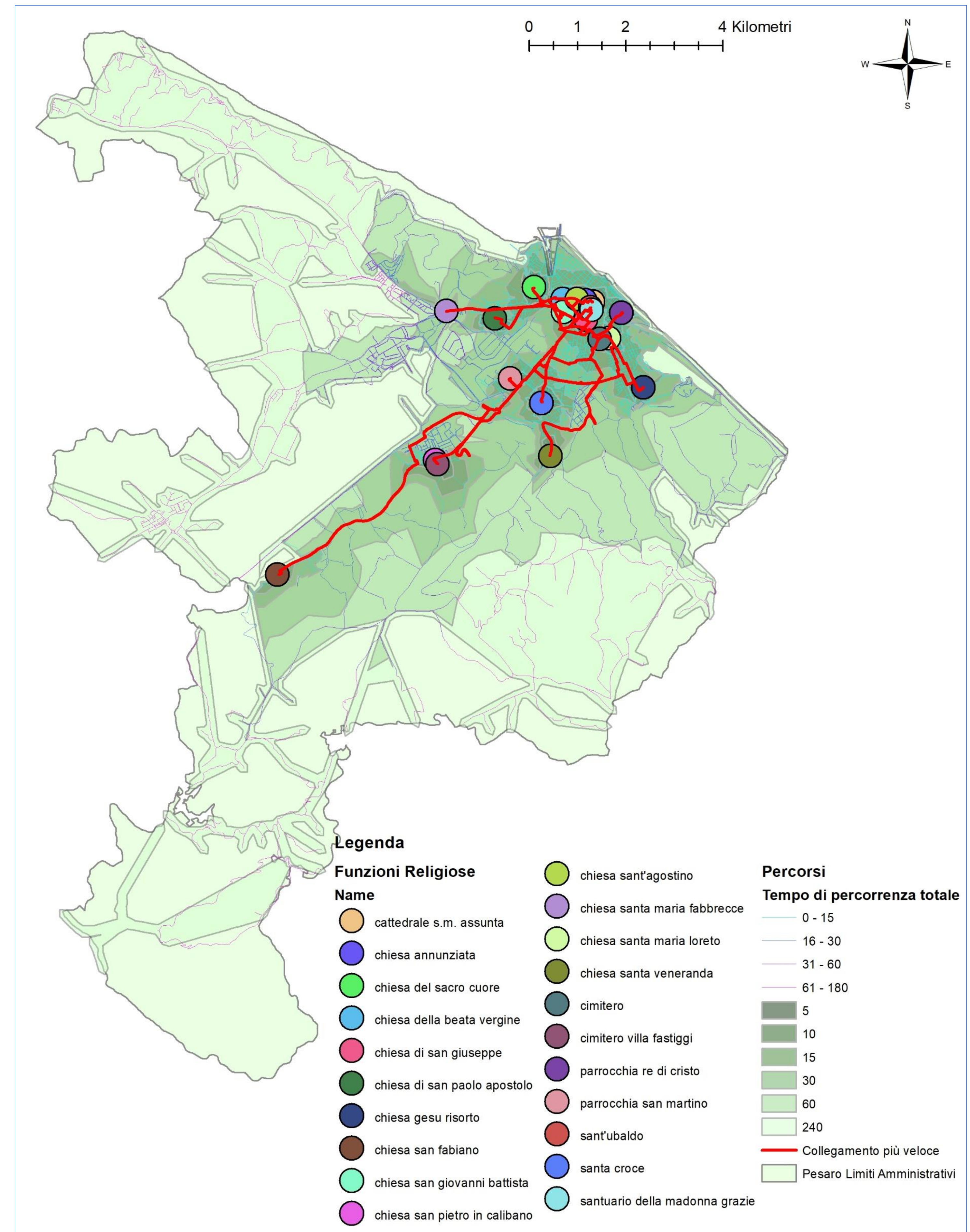
UTENZA PER TEMPO DI PERCORRENZA E PERCORSO DI COLLEGAMENTO VELOCE: ATTREZZATURE PER LO SPORT



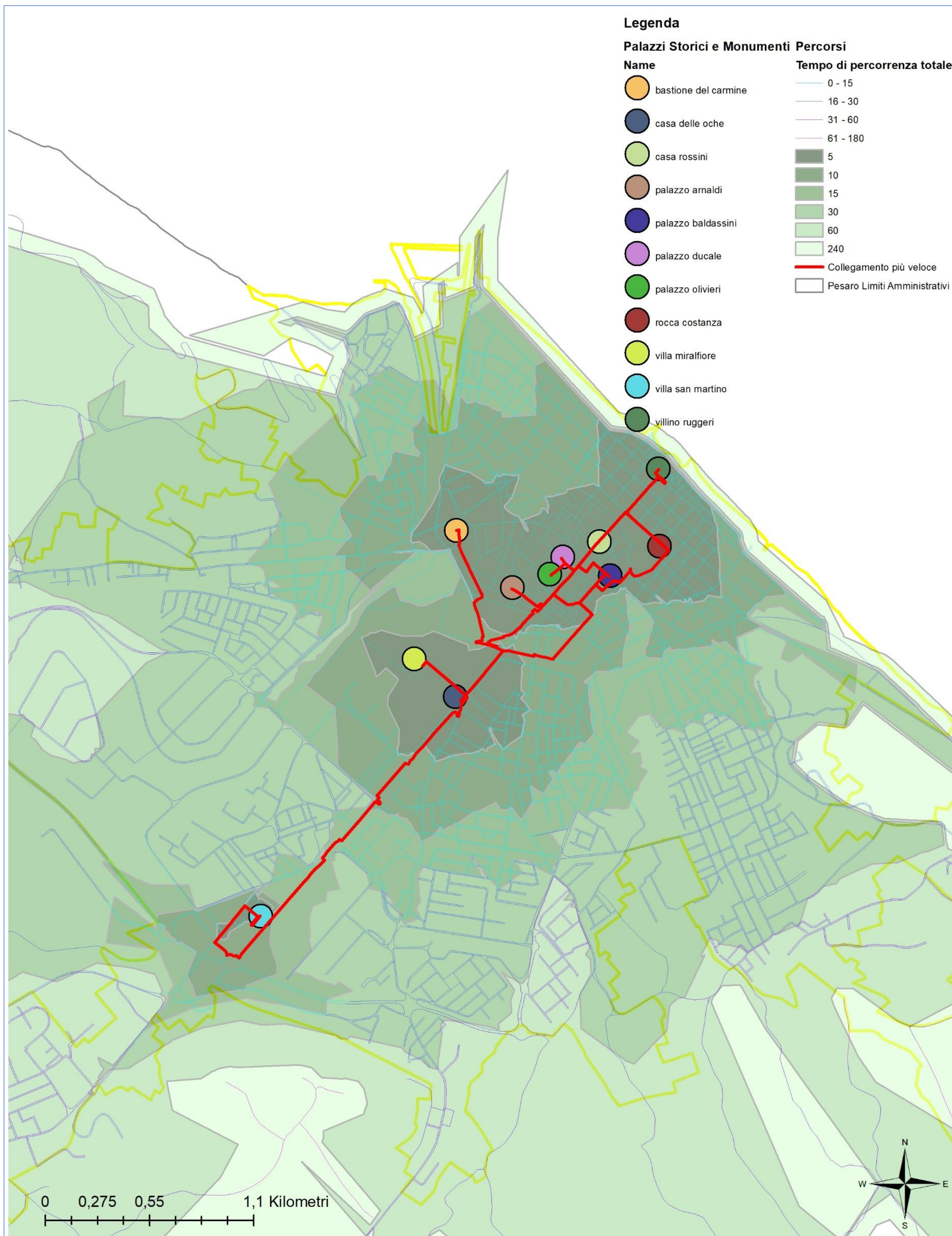
UTENZA PER TEMPO DI PERCORRENZA E PERCORSO DI COLLEGAMENTO VELOCE: SOCIO-SANITARIE E ASSISTENZIALI



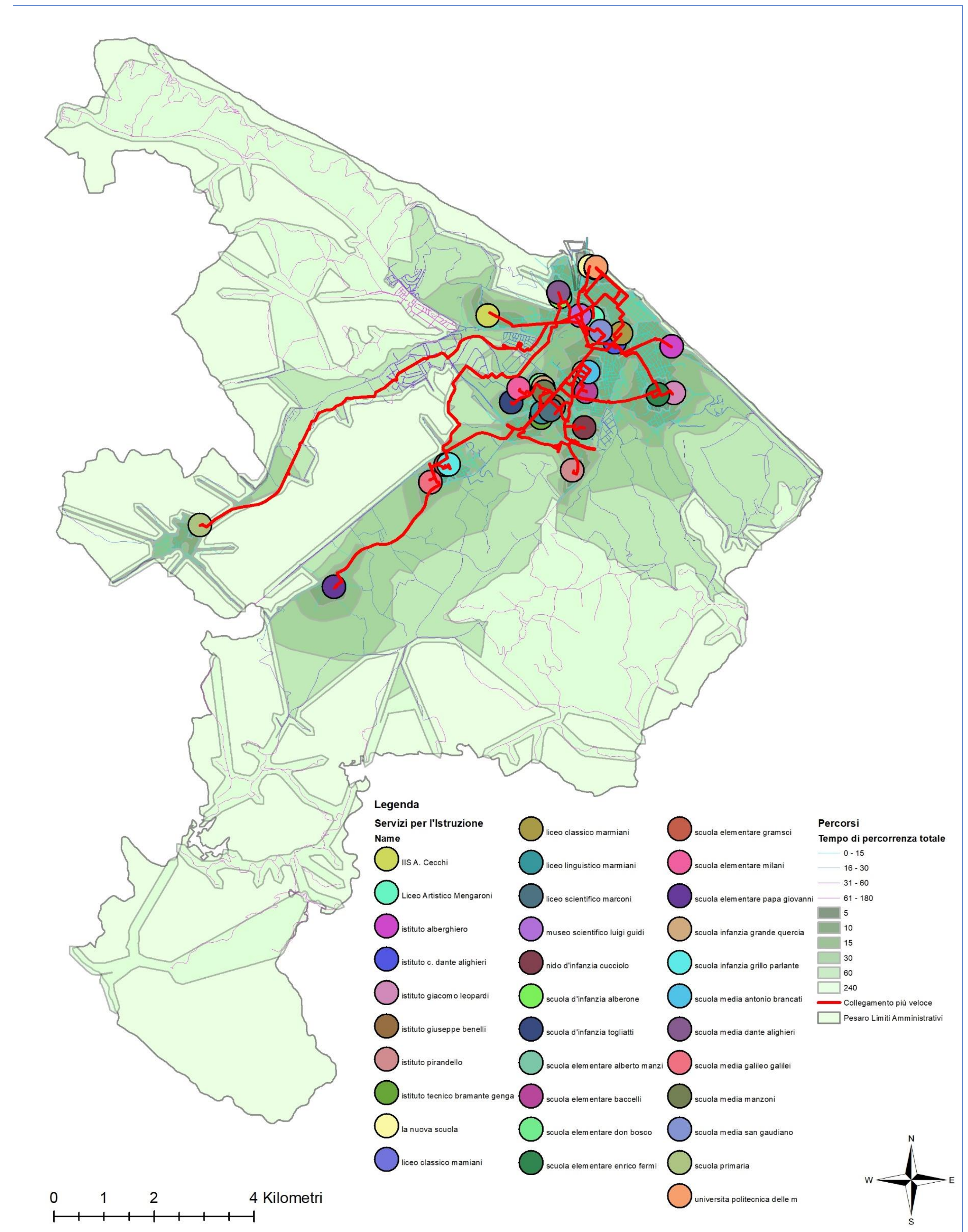
UTENZA PER TEMPO DI PERCORRENZA E PERCORSO DI COLLEGAMENTO VELOCE: FUNZIONI CULTURALI



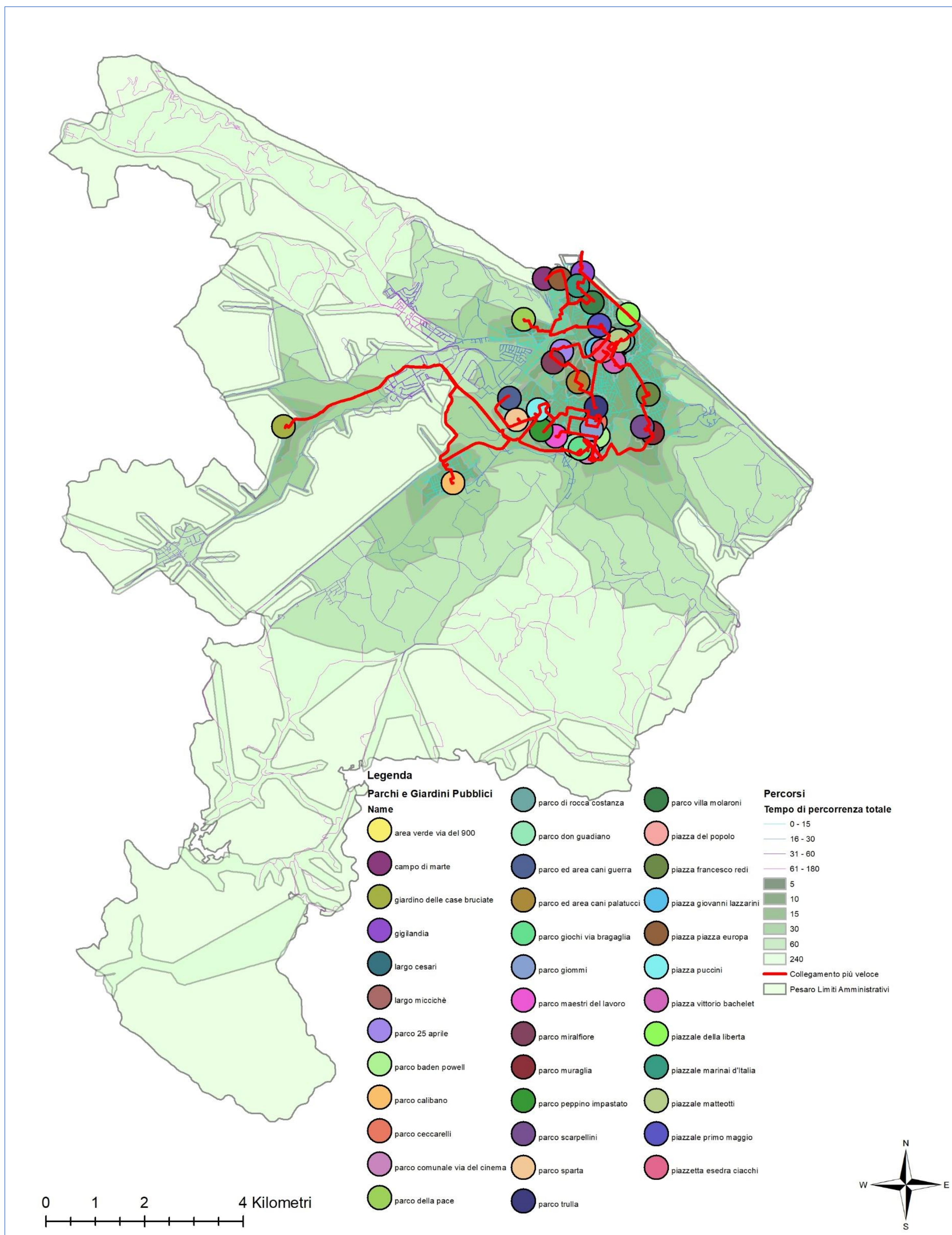
UTENZA PER TEMPO DI PERCORRENZA E PERCORSO DI COLLEGAMENTO VELOCE: FUNZIONI RELIGIOSE



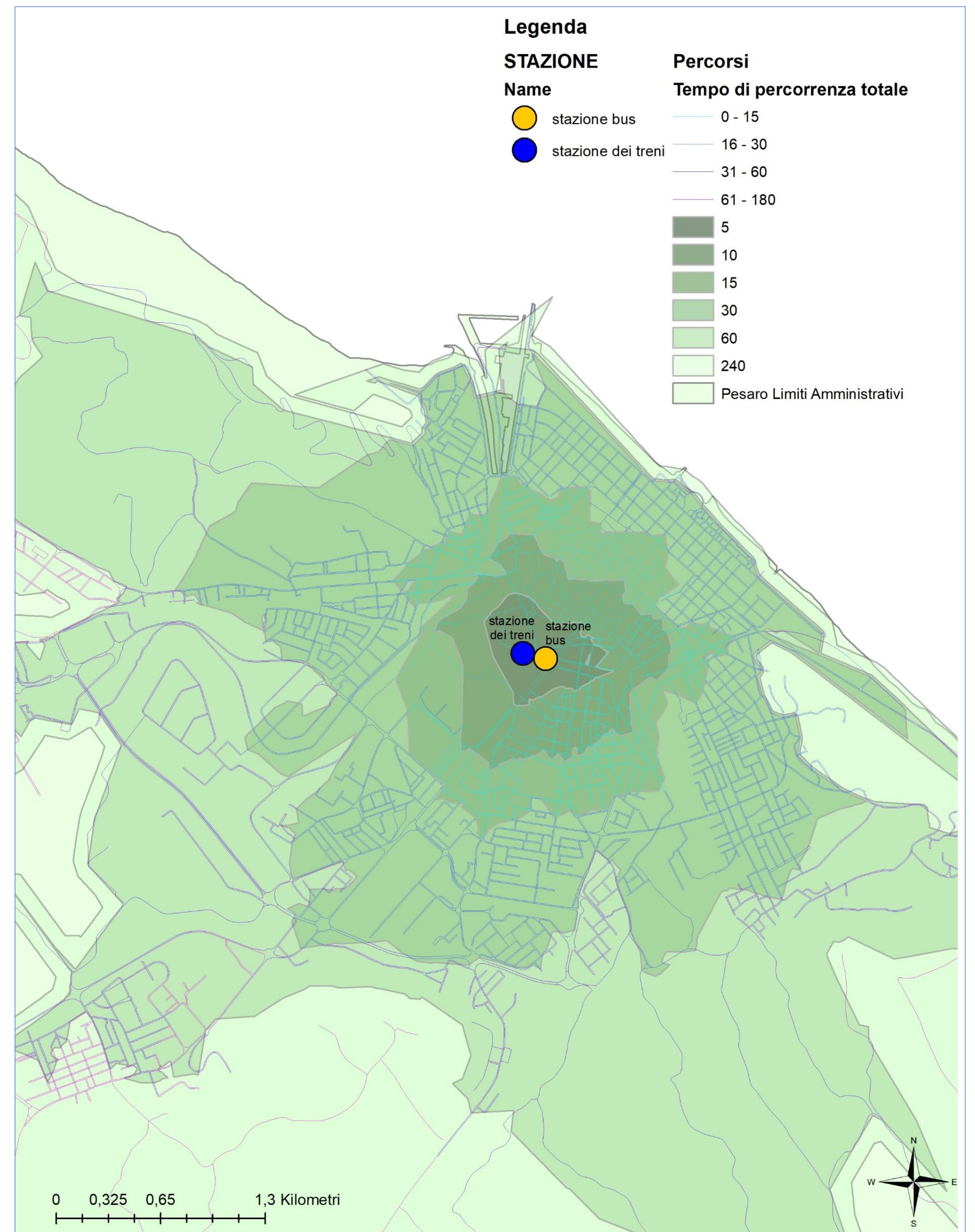
UTENZA PER TEMPO DI PERCORRENZA E PERCORSO DI COLLEGAMENTO VELOCE: PALAZZI STORICI E MONUMENTI



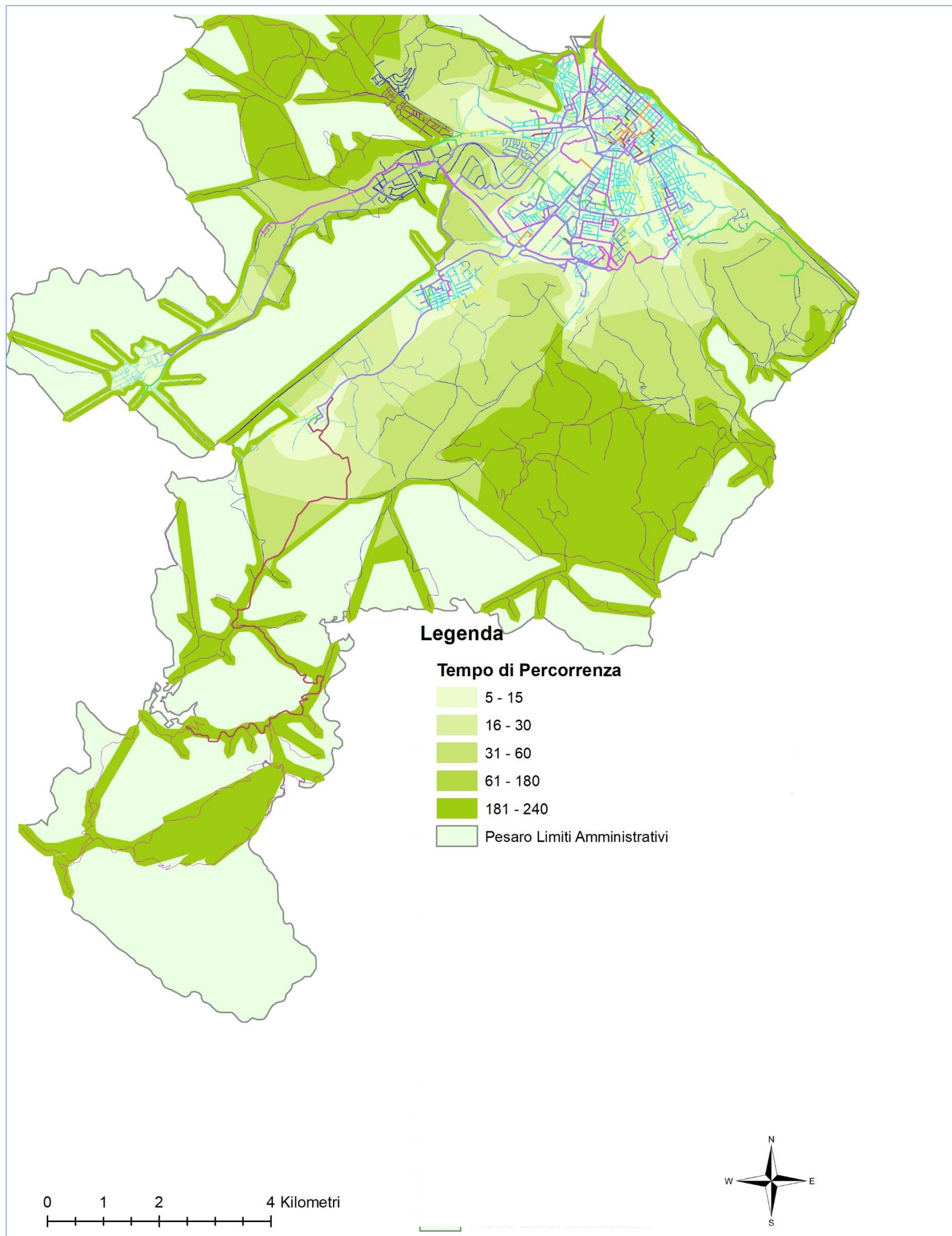
UTENZA PER TEMPO DI PERCORRENZA E PERCORSO DI COLLEGAMENTO VELOCE: SERVIZI PER L'ISTRUZIONE



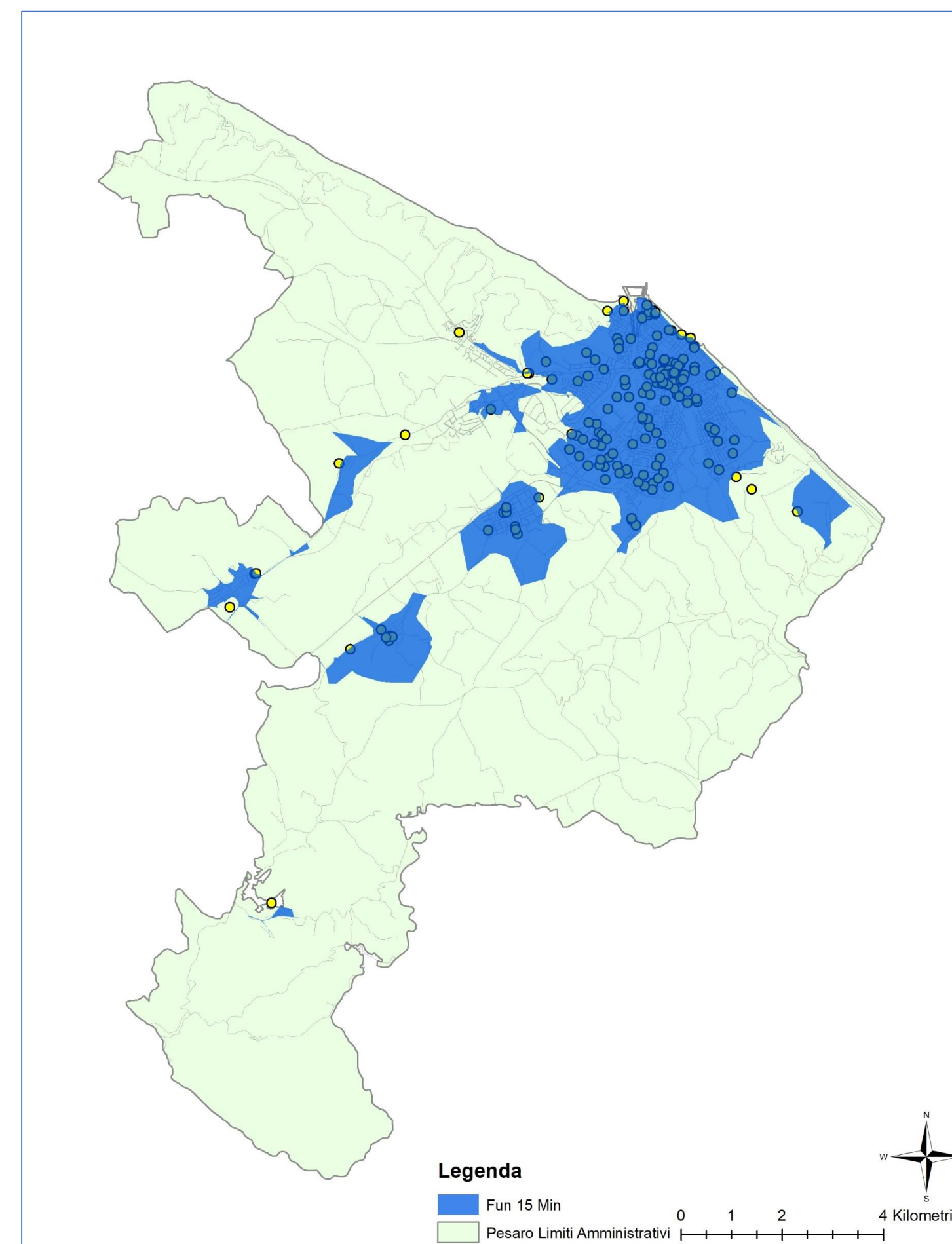
UTENZA PER TEMPO DI PERCORRENZA E PERCORSO DI COLLEGAMENTO VELOCE: PARCHI E GIARDINI PUBBLICI



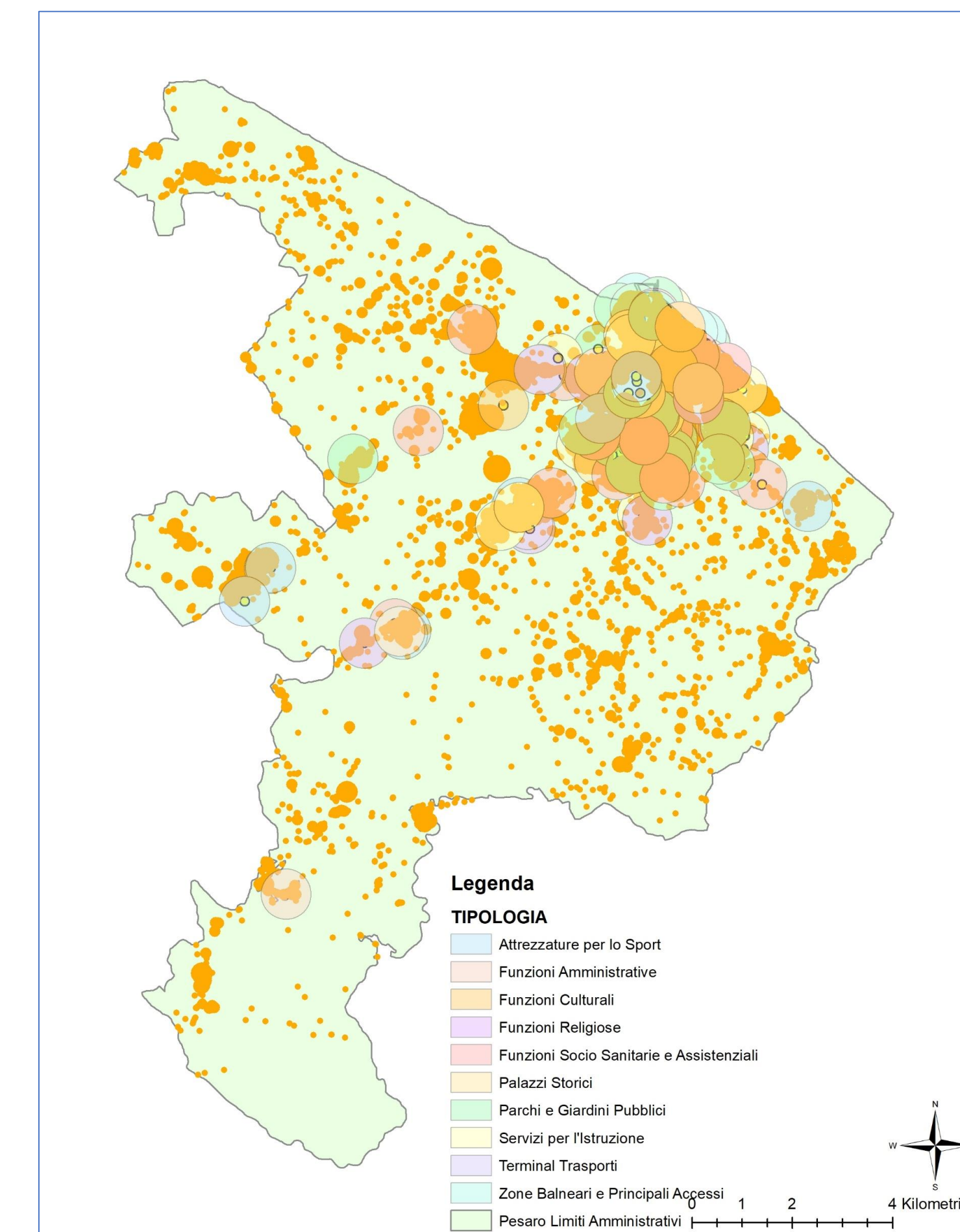
UTENZA PER TEMPO DI PERCORRENZA: PRINCIPALI PUNTI DI ACCESSO ALLE SPIAGGE



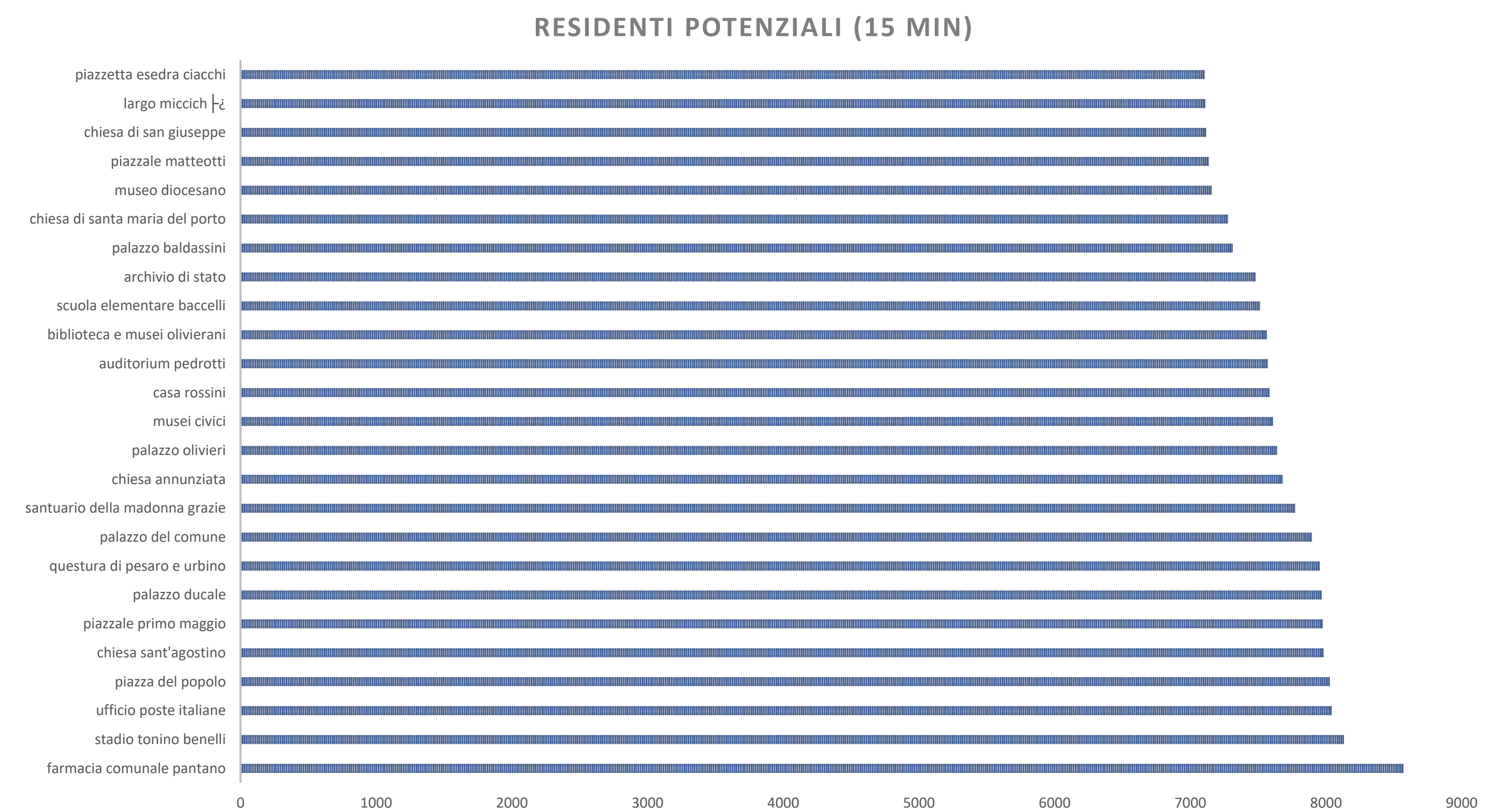
RISULTATI TEMPI DI PERCORRENZA E PERCORSI DI COLLEGAMENTO

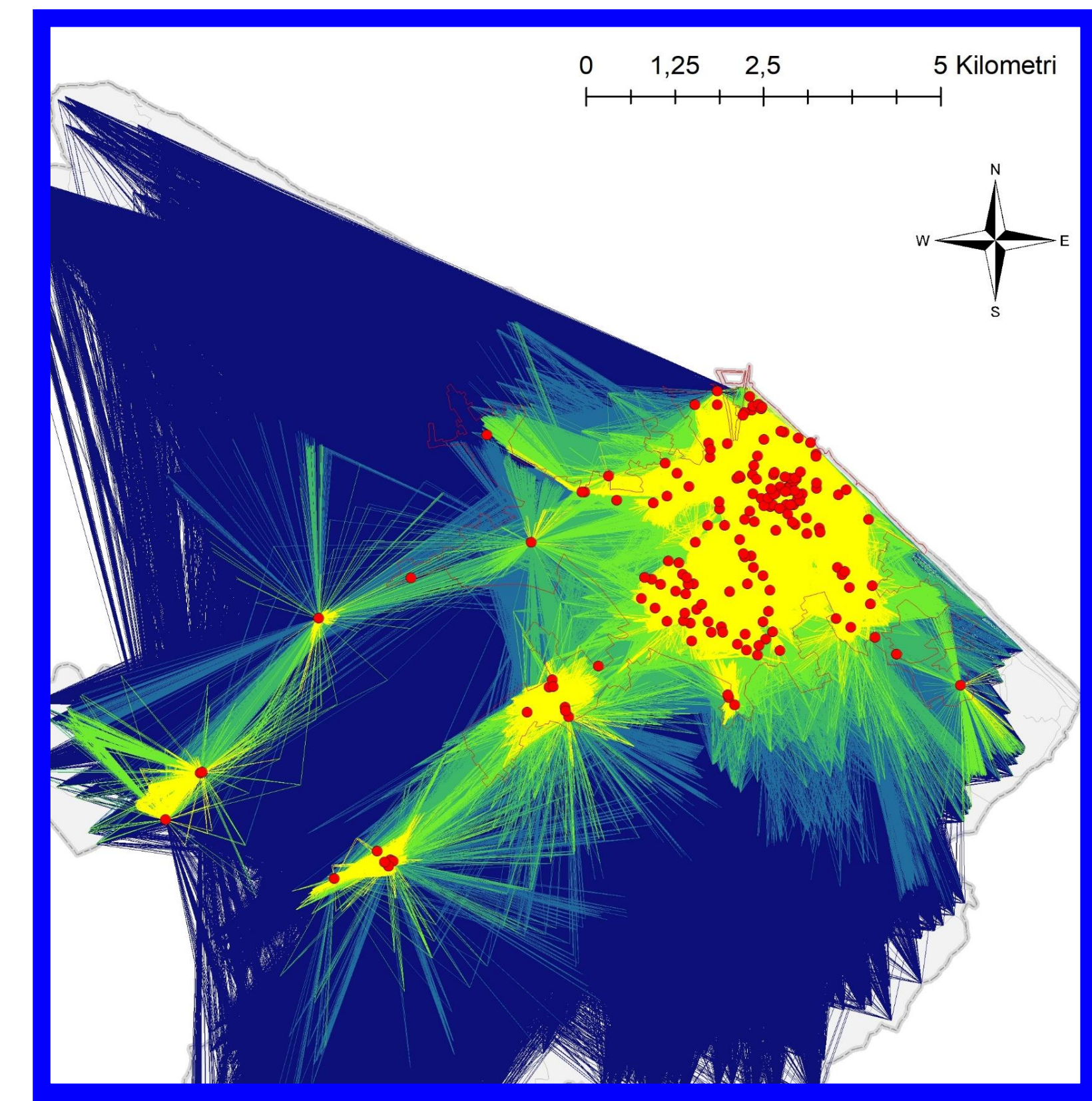
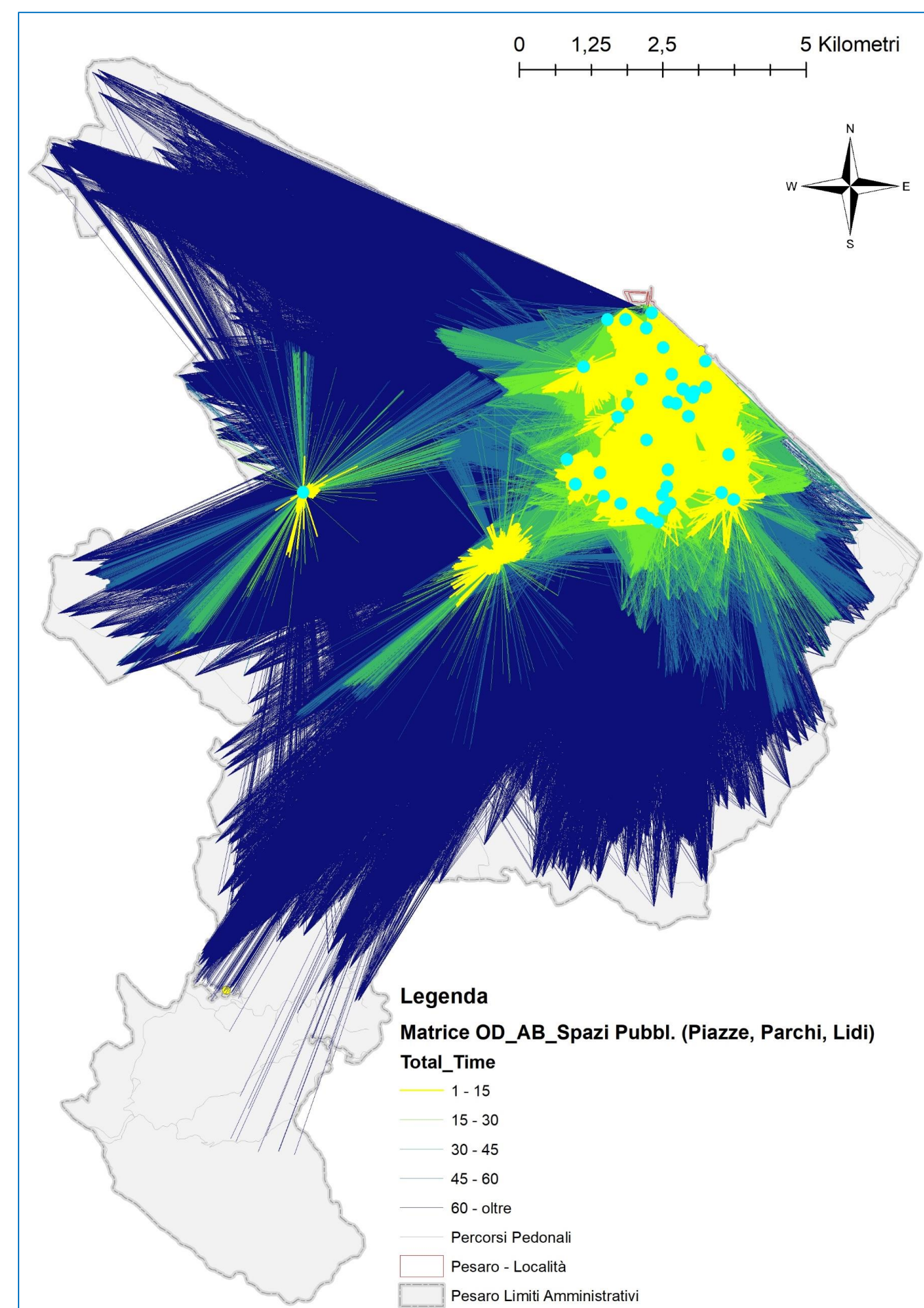
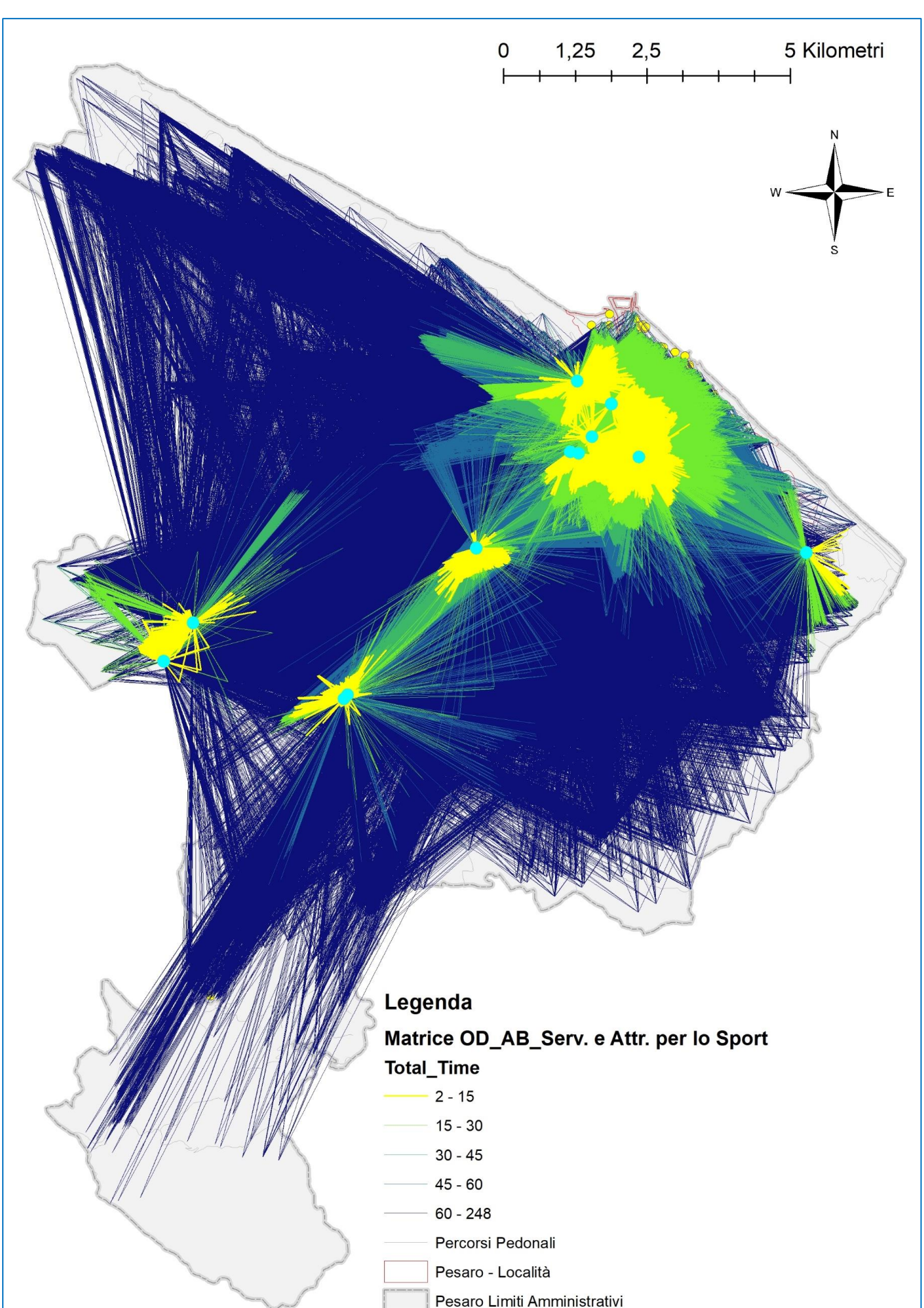
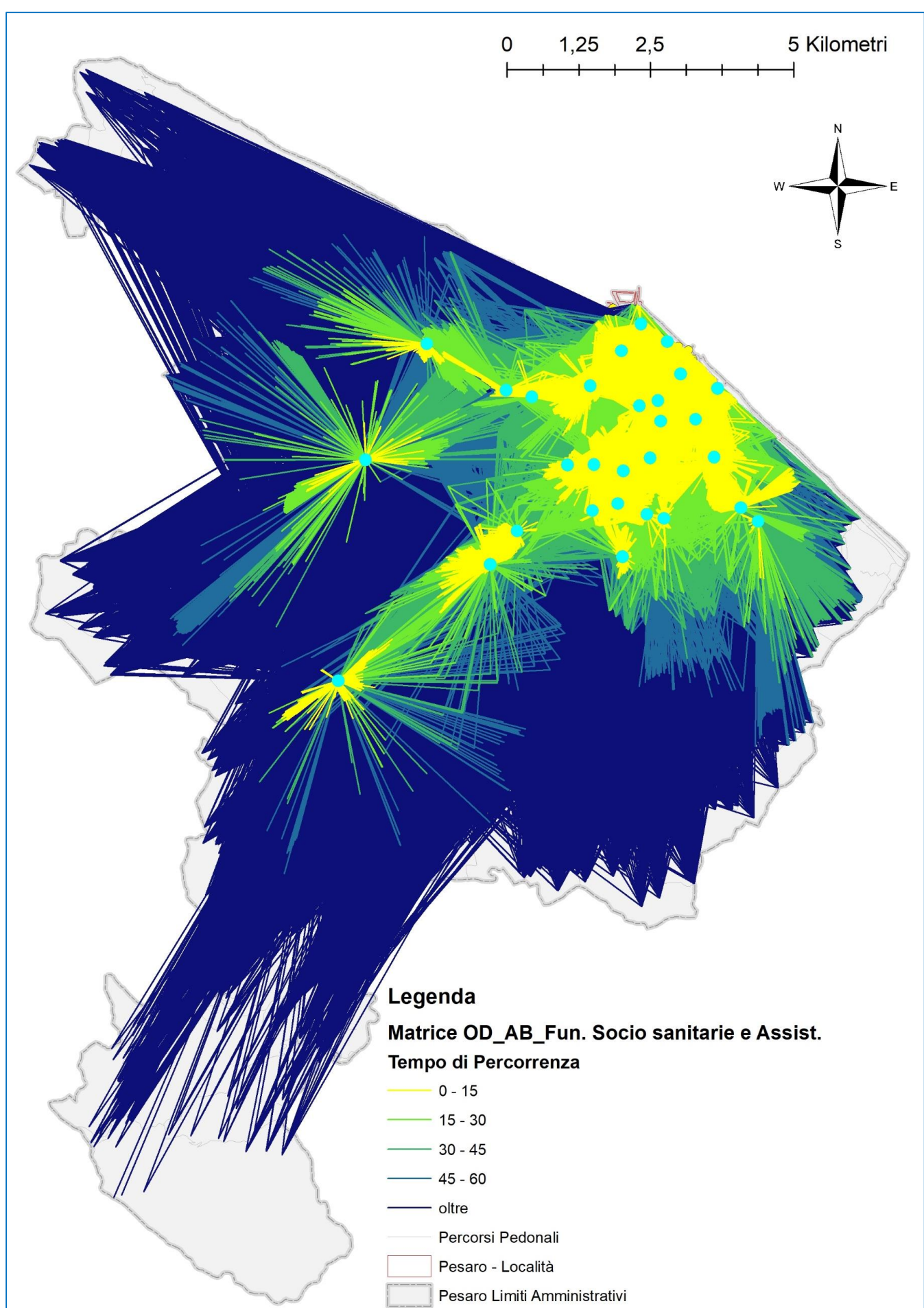
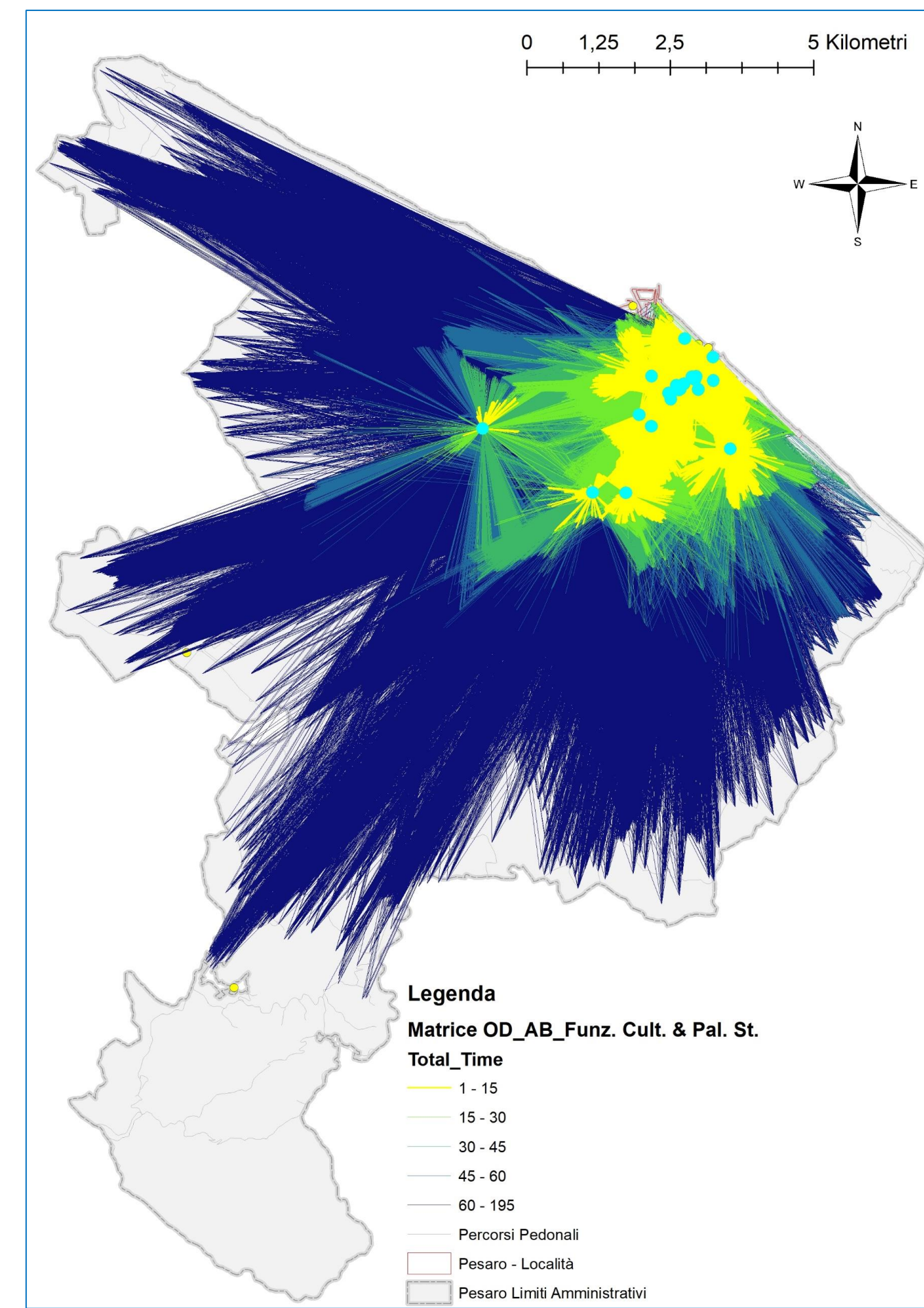
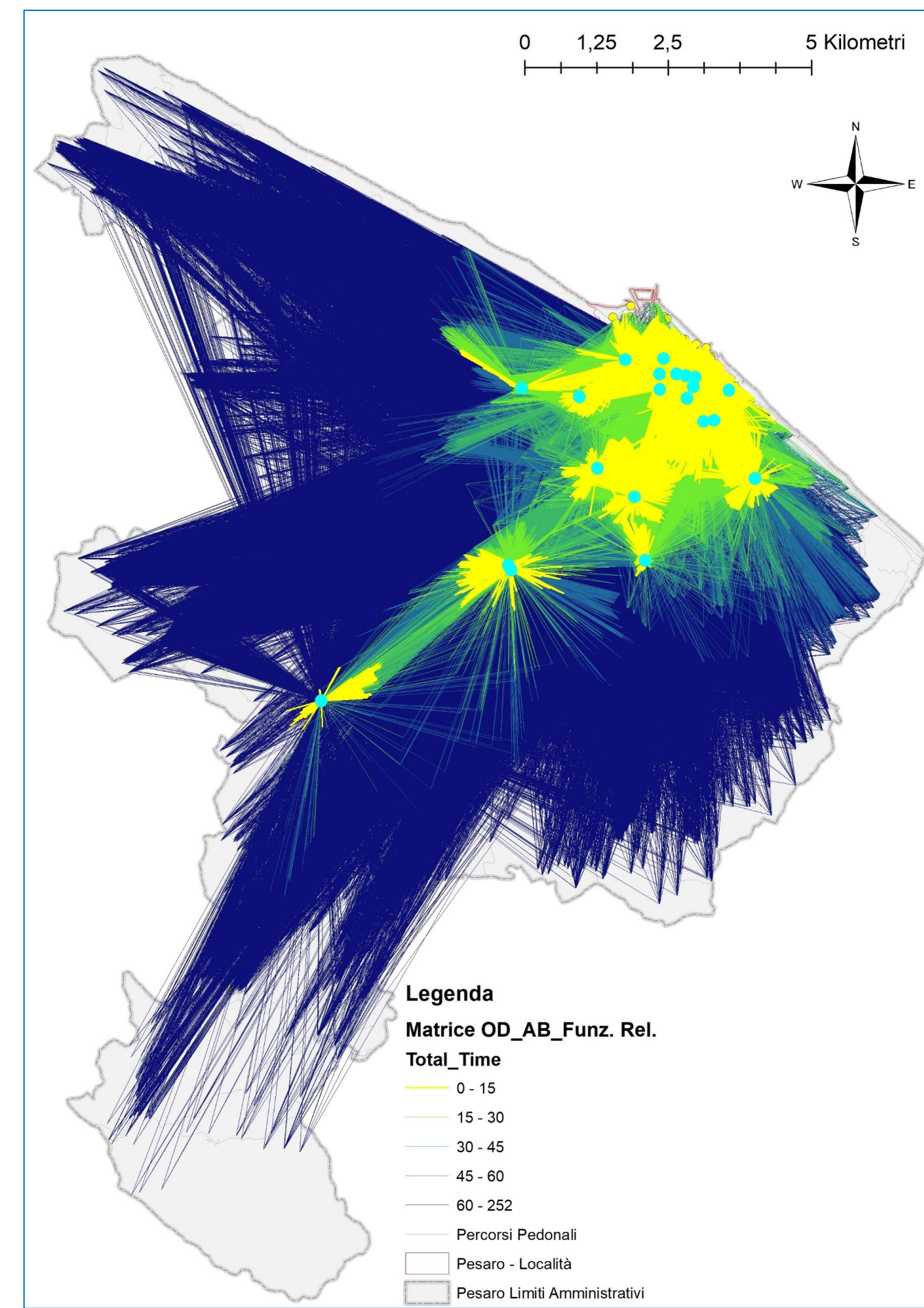
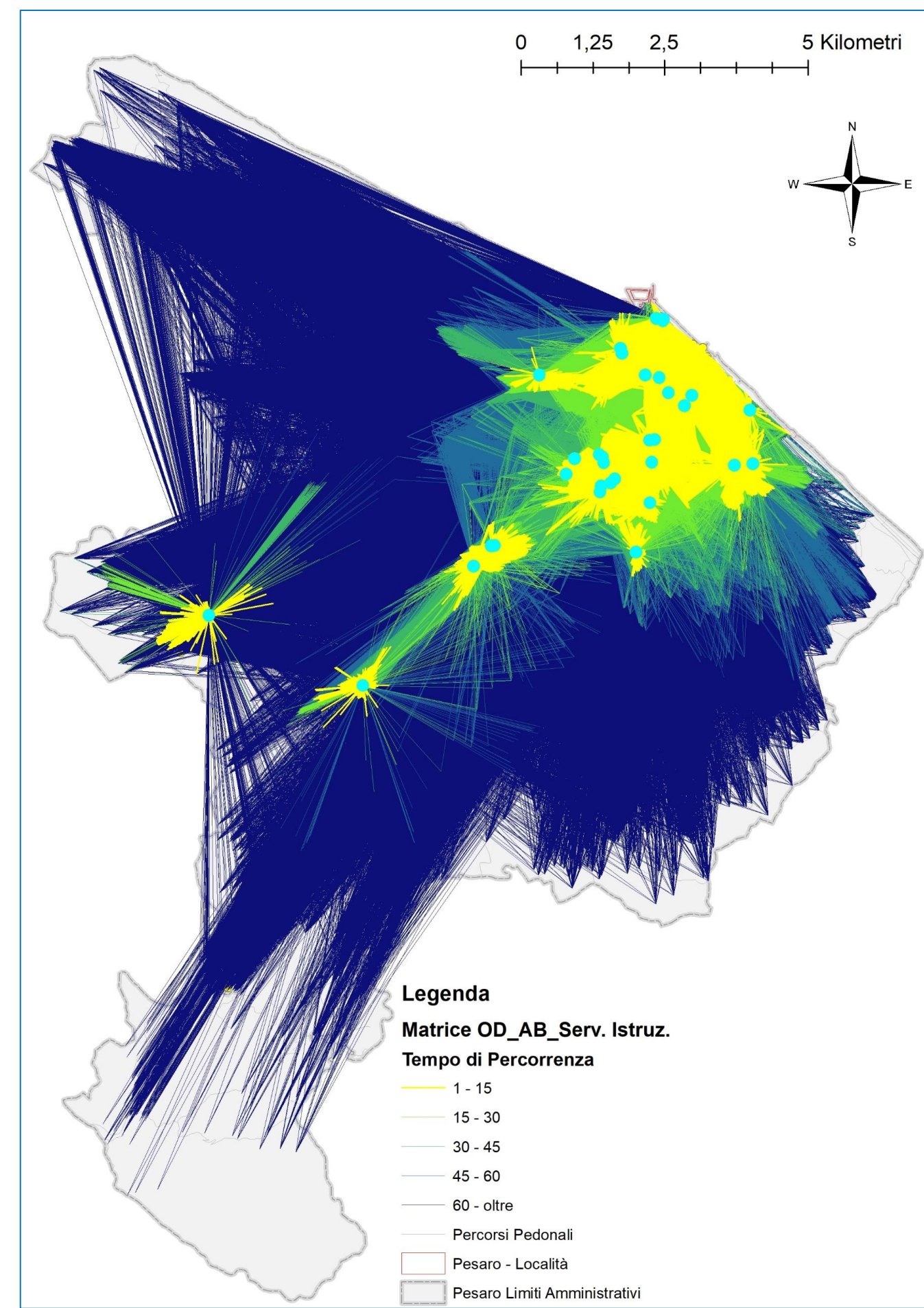
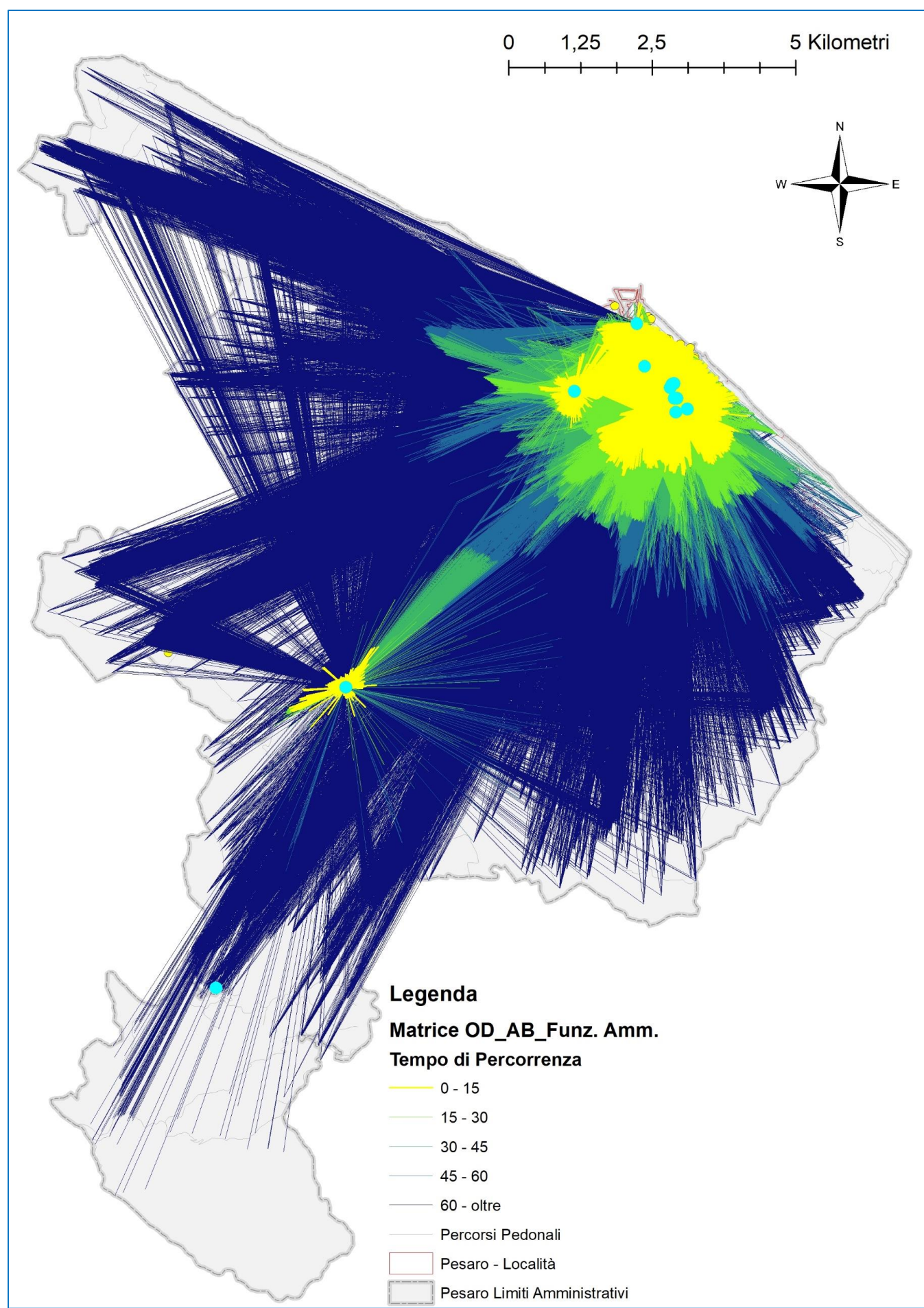


ZONE RISULTANTI DAI TEMPI DI PERCORRENZA NEI 15 MINUTI

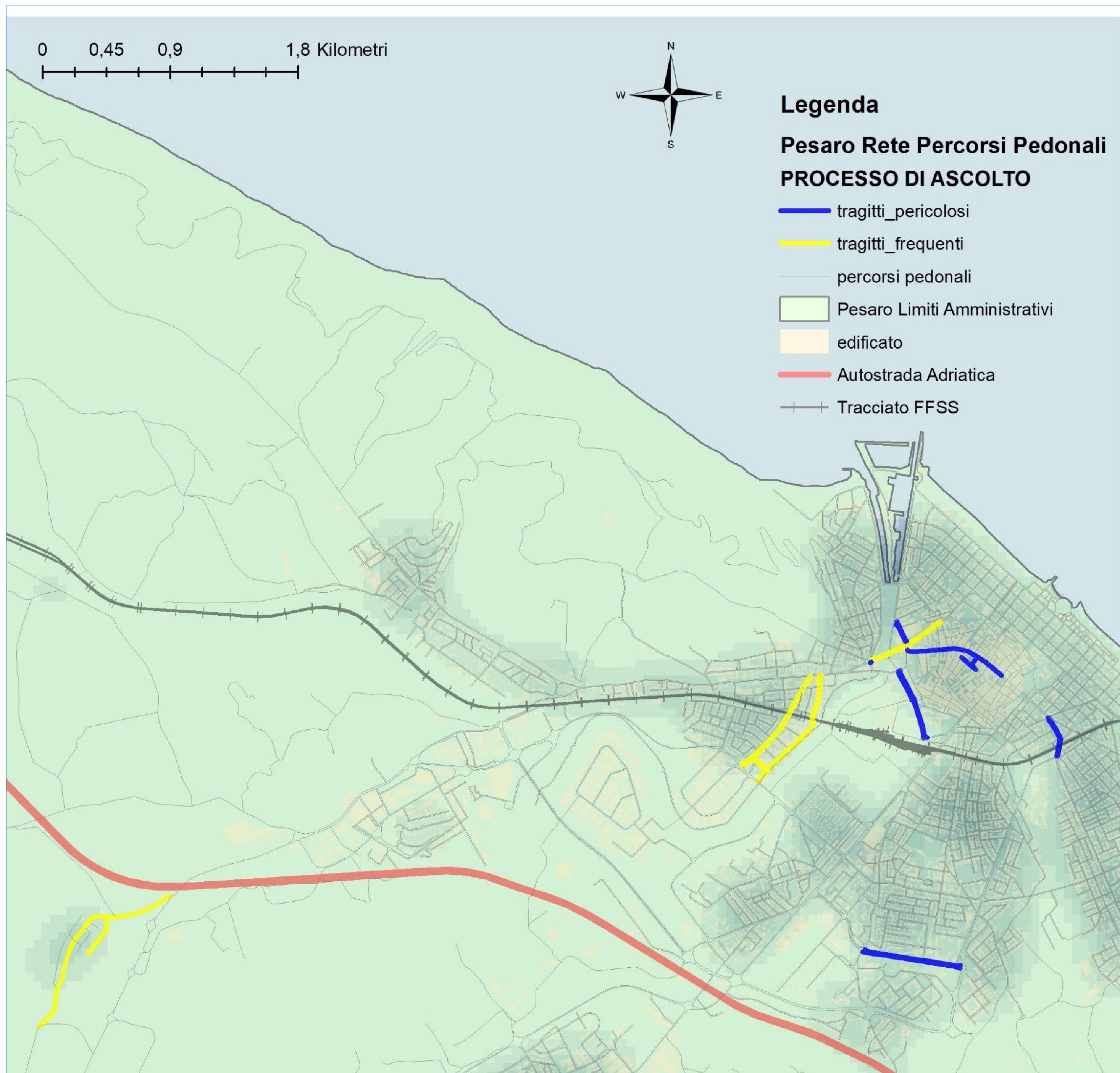


RESIDENTI POTENZIALI NEI 15 MINUTI DI PERCORRENZA





**MATRICE OD ABITANTI RESIDENTI – FUNZIONI
 COMUNE DI PESARO
 MAPPATURA RISULTATI**

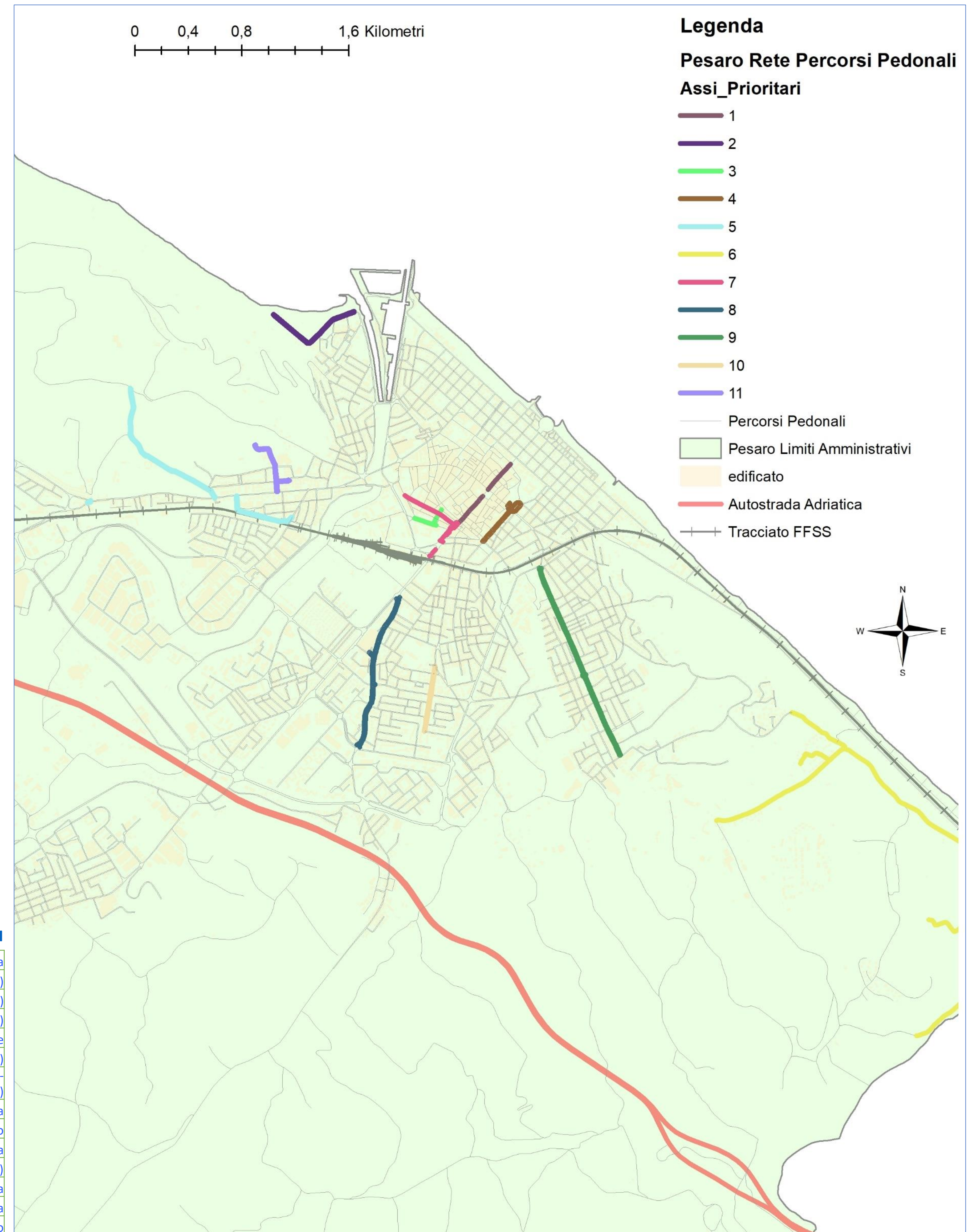


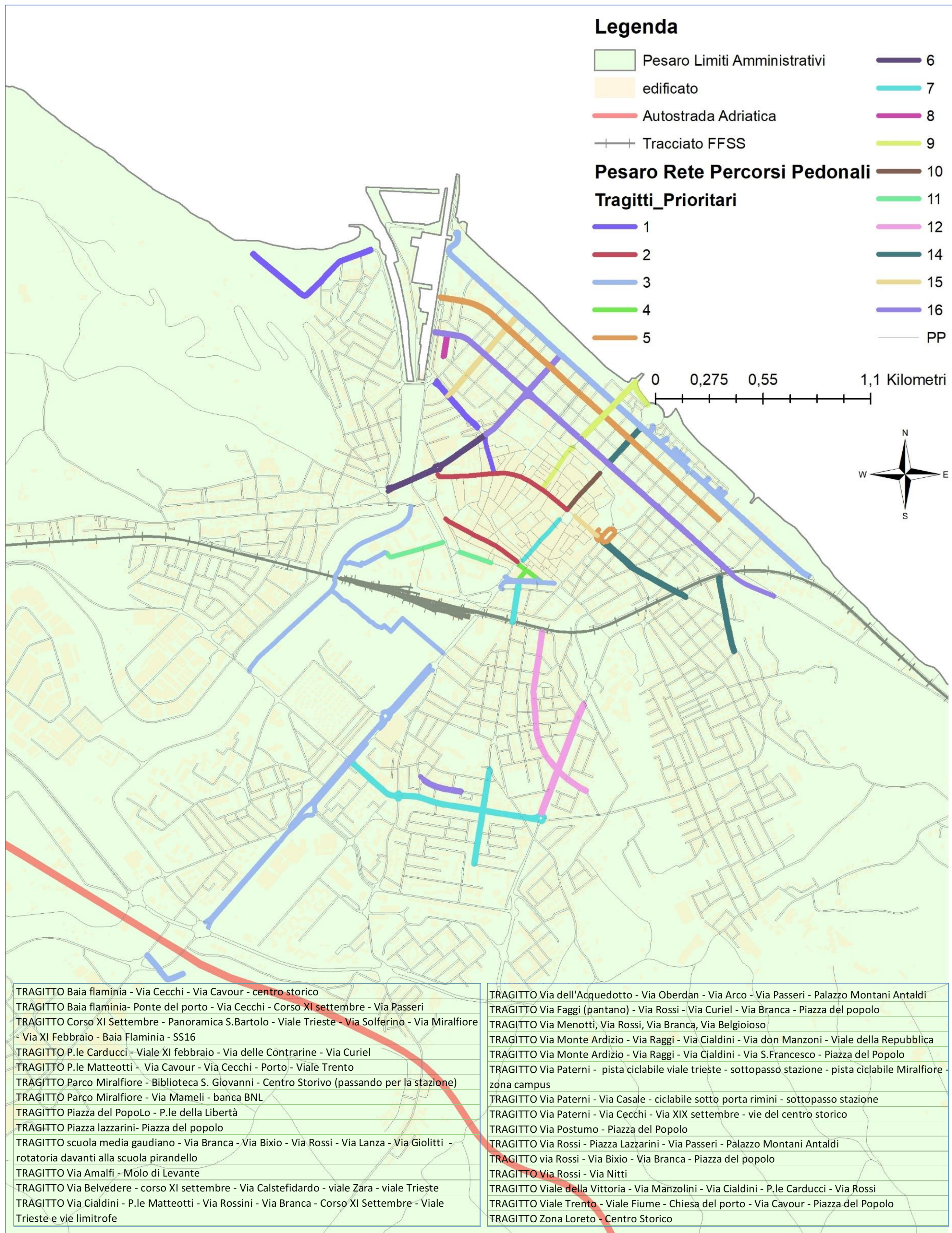
TRAGITTI PERICOLOSI E TRAGITTI FREQUENTI

ID_TS	DENOMINAZIONE	P&F
TS_4735	CORSO UNDICI SETTEMBRE	tragitti_pericolosi
TS_4655	LARGO TRE MARTIRI	tragitti_pericolosi
TS_2550	PIAZZA DORIA	tragitti_frequenti
TS_945	STRADA CASE BRUCIATE	tragitti_frequenti
TS_1365	VIA ALCIDE DE GASPERI	tragitti_pericolosi
TS_565	VIA BONAMINI	tragitti_pericolosi
TS_925	VIA DEL CARSO	tragitti_frequenti
TS_4935	VIA DELLE VIGNE	tragitti_frequenti
TS_2065	VIA GRADARA	tragitti_frequenti
TS_2120	VIA GUBBIO	tragitti_frequenti
TS_2460	VIA LUBIANA	tragitti_pericolosi
TS_1383	VIA MARIO DEL MONACO	tragitti_pericolosi
TS_2810	VIA MILANO	tragitti_frequenti
TS_2400	VIALE DELLA LIBERAZIONE	tragitti_pericolosi
TS_2550	VIALE GOFFREDO MAMELI	tragitti_frequenti

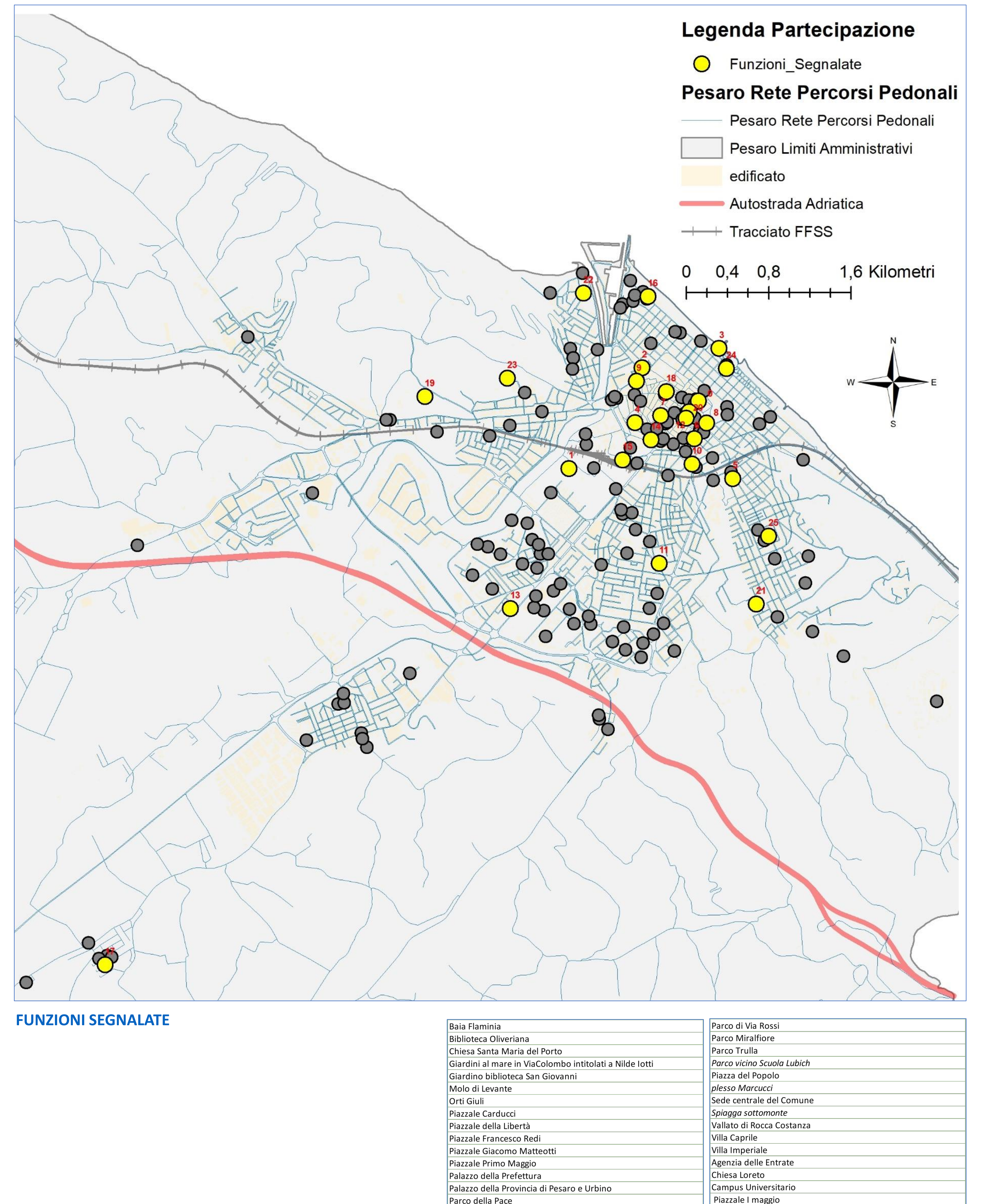
ASSI PRIORITARI

Via G. Rossini - Via G. Branca
Baia Flaminia (Viale Parigi - Viale Varsavia)
Ospedale e aree limitrofe (Via Dell'Arco - Viale Oberdan)
P.le Matteotti - Liceo Mengaroni (Piazzale Matteotti - Viale Antonio Gramsci)
Salita fino a Villa Caprile
Stazione FS - IIS Cecchi Via Caprile (Via Tolmino - Strada di Caprile)
Stazione FS - Via G. Passeri - Liceo Mengaroni (Via Montegrappa - Via Passeri - Piazza Lazzarini - Piazza Garibaldi)
Stazione FS e area esterna
Str. Panoramica Ardizio
Via A.Costa
Via Flaminia (in alternativa Via F. Baracca o Via A. Ugolini)
Via G. Lanza
Via Redipuglia
Viale A. Gramsci - dalla Stazione al Centro






TRAGITTI PRIORITARI



FUNZIONI SEGNALATE



BAIA FLAMINIA (PARCHEGGI ED ATTRAVERSAMENTI VIRTUALI)



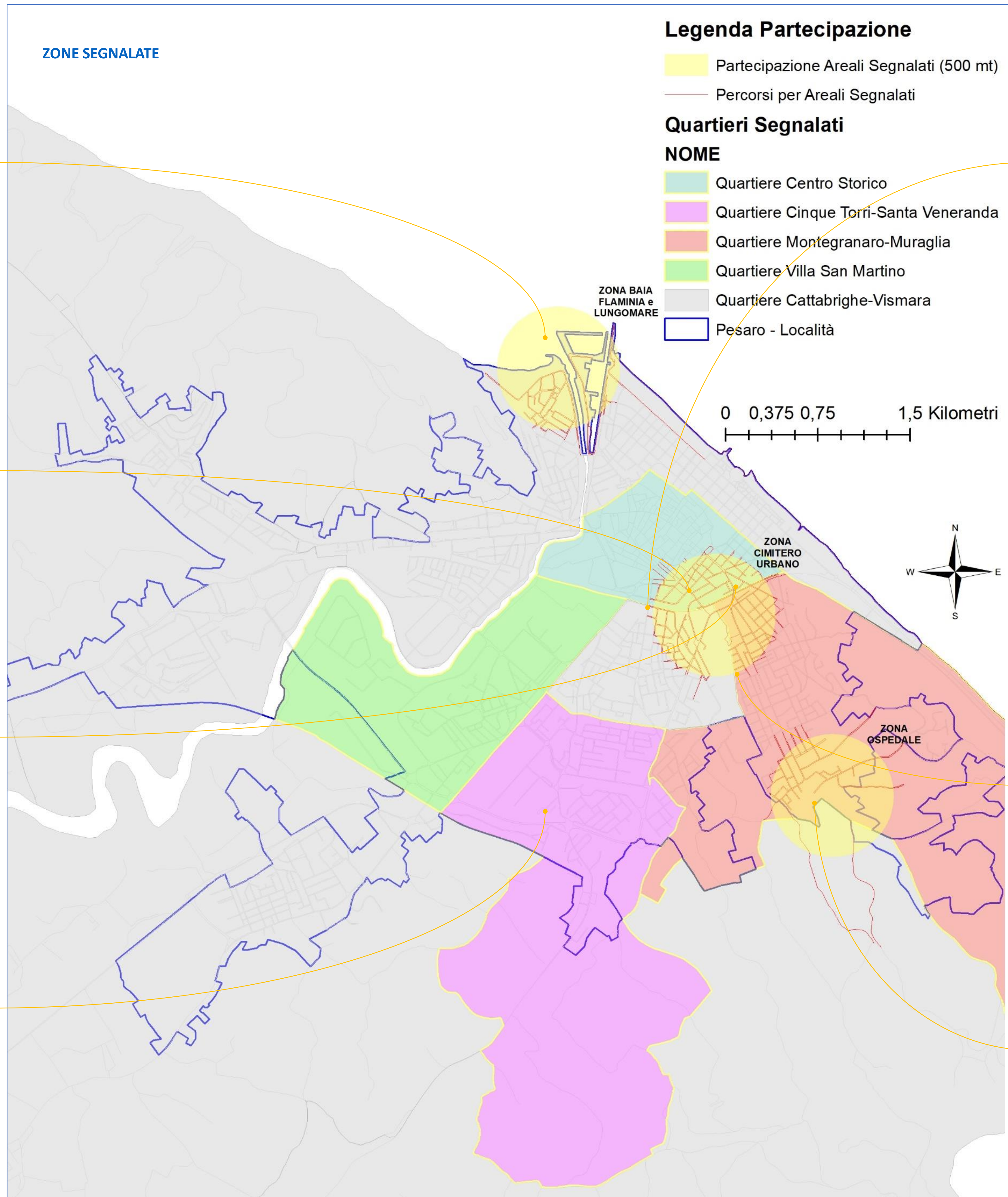
STRADA PANORAMICA ADRIATICA (ASSENZA MARCIAPIEDI E PENDENZA)



PIAZZA DEL POPOLO (PAVIMENTI SCONNESSI E FLUSSI DIVERSI)



VIA LEONCAVALLO (ASSENZA ATTRAVERSAMENTI E DISPOSITIVI)



VIA LA MARCA (ASSENZA MARCIAPIEDI)



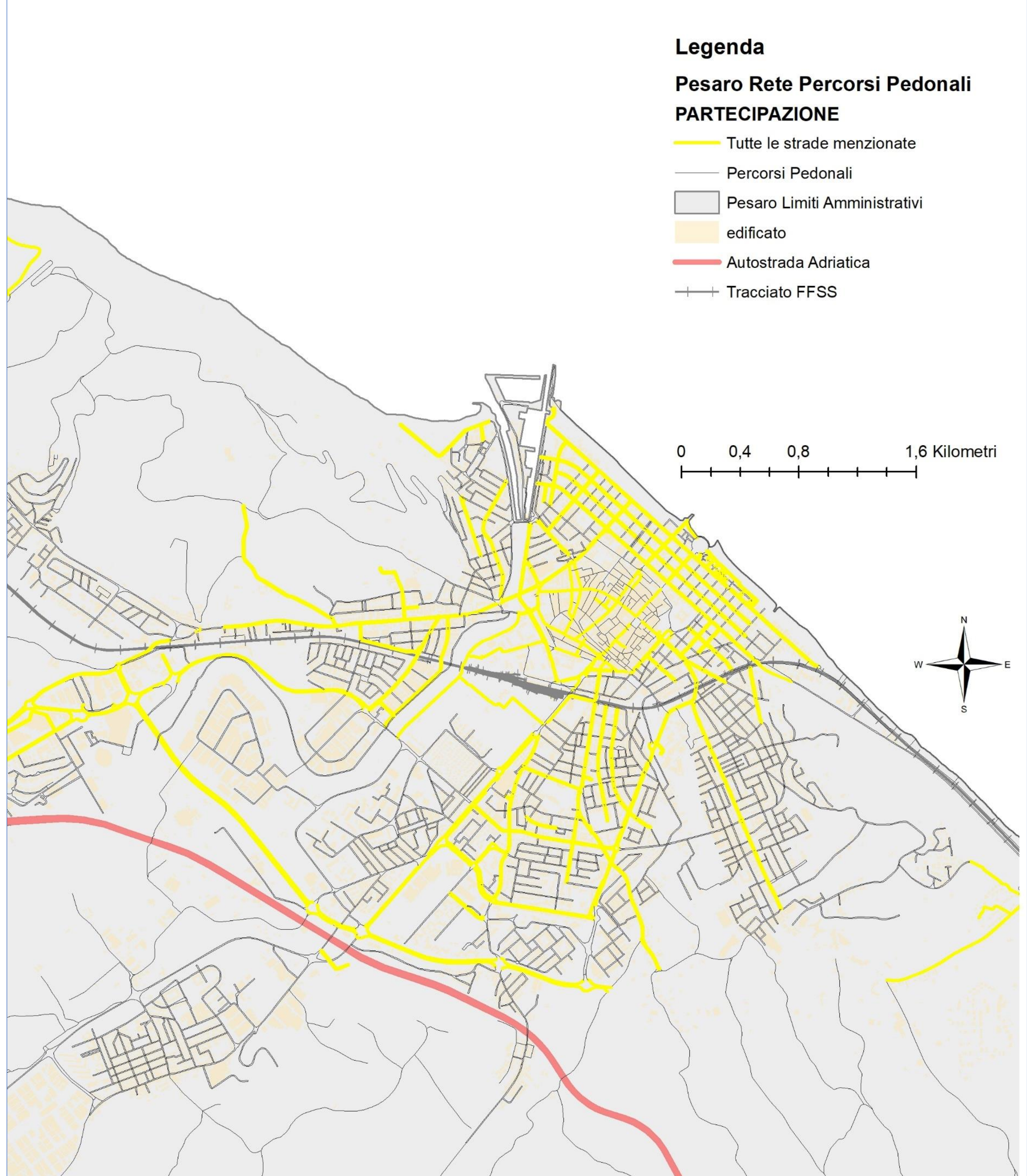
VIA PIAVE (ASSENZA RAMPE – OSTACOLI – DISCONNESSIONI)



VIA FLAMINIA ANGOLO VIA ARCANGELI



VIA LOMBROSO

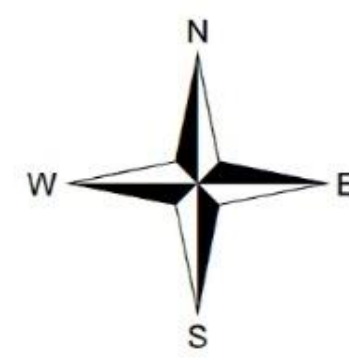
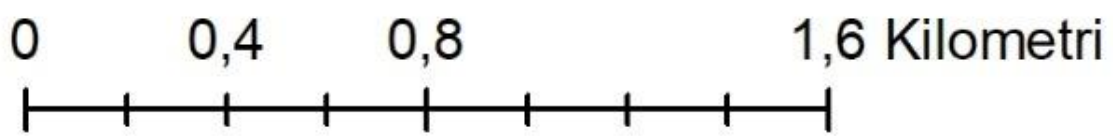


Legenda

Pesaro Rete Percorsi Pedonali

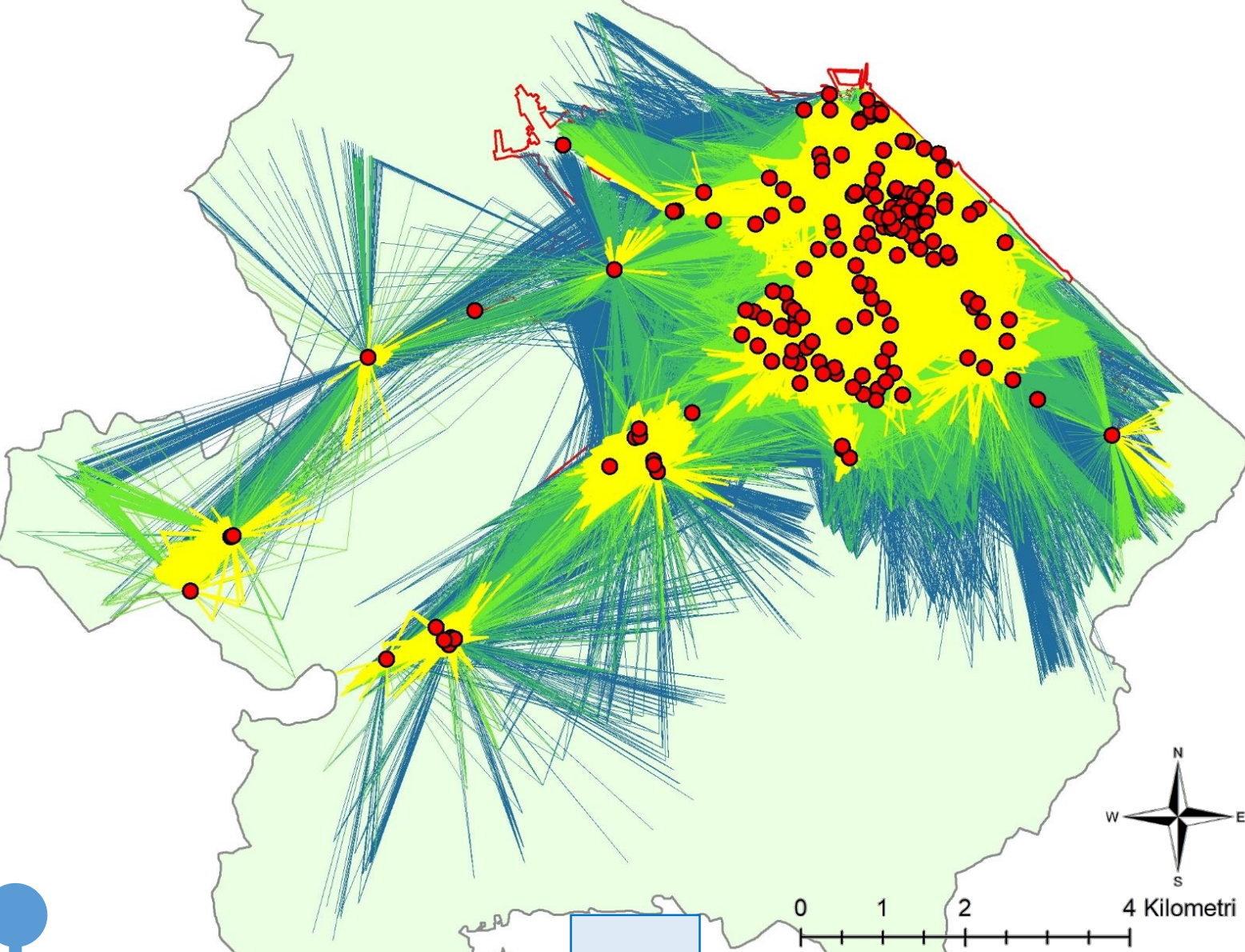
PARTECIPAZIONE

- Tutte le strade menzionate
- Percorsi Pedonali
- Pesaro Limiti Amministrativi
- edificato
- Autostrada Adriatica
- + + Tracciato FFSS



ID_TS	DENOMINAZIONE	NUM_PP	LUNGHEZZA (mt)
TS_4735	CORSO UNDICI SETTEMBRE	1	725,4880
TS_4655	LARGO TRE MARTIRI	1	8,9584
TS_4215	LUNGOMARE NAZARIO SAURO	32	1360,0973
TS_1670	PIAZZA DORIA	2	14,0000
TS_2355	PIAZZA GIOVANNI LAZZARINI	2	164,7667
TS_2700	PIAZZALE GIACOMO MATTEOTTI	3	291,4802
TS_1865	PIAZZALE GIUSEPPE GARIBALDI	3	87,0927
TS_2000999	SENTIERO PARCO MIRALFIORE	3	2228,5988
TS_60	STRADA ADRIATICA	39	11707,0280
TS_945	STRADA CASE BRUCIATE	3	1484,3520
TS_865	STRADA DI CAPRILE	8	2357,5659
TS_2985	STRADA DI MONTEFELTRO	39	9522,3940
TS_3335	STRADA PANORAMICA ARDIZIO	9	5884,5010
TS_1365	VIA ALCIDE DE GASPERI	15	586,7845
TS_135	VIA AMALFI	2	223,4620
TS_1300	VIA ANDREA COSTA	45	2452,5523
TS_1885	VIA ARTIDORO GATTONI	9	882,2961
TS_450	VIA BELVEDERE	11	331,0893
TS_565	VIA BONAMINI	3	182,5160
TS_1030	VIA CAMILLO BENSO CAVOUR	1	199,2000
TS_810	VIA CANALE	14	1238,2262
TS_2670	VIA CARDINAL GUGLIELMO MASSAIA	6	607,8306
TS_975	VIA CASTELFIDARDO	3	287,0258
TS_2745	VIA CIRO MENOTTI	42	1814,8104
TS_430	VIA CRISTINA BELGIOIOSO	19	1234,9058
TS_3720	VIA DECIO RAGGI	12	609,8626
TS_17	VIA DEGLI ABETI	31	4114,3252
TS_805	VIA DEL CAMPO SPORTIVO	13	835,5120
TS_925	VIA DEL CARSO	9	685,8054
TS_35	VIA DELL'ACQUEDOTTO	1	319,5660
TS_205	VIA DELL'ARCO	1	127,9820
TS_1975	VIA DELLA GINEVRA	1	145,2650
TS_1260	VIA DELLE CONTRAMINE	2	64,8785
TS_4935	VIA DELLE VIGNE	1	295,3790
TS_2710	VIA DOMENICO MAZZA	1	392,1940
TS_2570	VIA ETTORE MANCINI	29	1605,2457
TS_1325	VIA EUGENIO CURIEL	1	151,6880
TS_2740	VIA FERRUCCIO MENGARONI	1	201,4030
TS_1675	VIA FLAMINIA	51	3062,8027
TS_3165	VIA FRANCESCO SAVERIO NITTI	8	428,6385
TS_3395	VIA GIAMBATTISTA PASSERI	1	428,0760
TS_3970	VIA GIOACCHINO ROSSINI	1	251,6820
TS_655	VIA GIOVANNI BRANCA	1	279,5150
TS_1985	VIA GIOVANNI GIOLITTI	25	2105,5956
TS_2320	VIA GIOVANNI LANZA	20	981,7032
TS_2845	VIA GIOVANNI MIRABELLI	8	1283,9015
TS_2020	VIA GIUSEPPE GIUSTI	17	515,1325
TS_2715	VIA GIUSEPPE MAZZINI	1	327,8740
TS_2030	VIA GOITO	20	1989,5259
TS_2065	VIA GRADARA	11	1149,5486
TS_2120	VIA GUBBIO	5	298,9425
TS_65	VIA LODOVICO AGOSTINI	38	1716,2436
TS_2460	VIA LUBIANA	8	3577,5767
TS_2885	VIA MARINO MONDINI	2	738,3120
TS_1383	VIA MARIO DEL MONACO	6	332,9497
TS_3410	VIA MARIO PATERNI	25	1079,9320
TS_2680	VIA MASTRO GIORGIO	1	172,8370
TS_2810	VIA MILANO	31	1529,1042
TS_2815	VIA MILAZZO	8	605,8098
TS_2925	VIA MONTE ARDIZIO	9	772,1586
TS_3005	VIA MONTEGRAPPA	5	111,1693
TS_4700	VIA NICOL Æ TROMETTA	7	942,7494
TS_515	VIA NINO BIXIO	8	412,8851
TS_3340	VIA PANTANO	31	2706,9422
TS_3650	VIA PORTA RIMINI	4	256,5744
TS_3760	VIA REDIPUGLIA	10	1090,8842
TS_4065	VIA SAN FRANCESCO D'ASSISI	1	152,1270
TS_3477	VIA SANDRO PERTINI	36	12215,9653
TS_4355	VIA SOLFERINO	26	4490,2532
TS_4510	VIA TEBALDI	1	81,2963
TS_4570	VIA TOLMINO	8	1085,1544
TS_4730	VIA UNDICI FEBBRAIO	9	480,2757
TS_3965	VIA VINCENZO ROSSI	26	1328,8974
TS_5010	VIA VOLONTARI DEL SANGUE	7	592,5923
TS_1825	VIA YURI GAGARIN	22	5102,6065
TS_1040	VIALE ANTONIO CECCHI	21	642,7353
TS_2080	VIALE ANTONIO GRAMSCI	8	631,3845
TS_410	VIALE CESARE BATTISTI	80	3440,7869
TS_3840	VIALE DEL RISORGIMENTO	6	866,2296
TS_2400	VIALE DELLA LIBERAZIONE	3	1033,0831
TS_3775	VIALE DELLA REPUBBLICA	10	483,9378
TS_4985	VIALE DELLA VITTORIA	79	4146,5973
TS_1125	VIALE ENRICO CIALDINI	11	382,2156
TS_1290	VIALE FILIPPO CORRIDONI	12	458,6823
TS_1670	VIALE FIUME	20	1144,9633
TS_4845	VIALE GIULIANO VANZOLINI	14	609,8075
TS_4985	VIALE GIUSEPPE VERDI	1	7,0000
TS_2550	VIALE GOFFREDO MAMELI	14	1135,6318
TS_3200	VIALE GUGLIELMO OBERDAN	1	170,4910
TS_2145	VIALE GUIDO POSTUMO DEI SILVESTRI	26	837,2707
TS_2455	VIALE LONDRA	2	212,8510
TS_3120	VIALE NAPOLI	15	904,3600
TS_3370	VIALE PARIGI	6	628,1672
TS_4660	VIALE TRENTO	84	3699,4667
TS_4685	VIALE TRIESTE	92	5791,1923
TS_4855	VIALE VARSAVIA	1	900,8570
TS_5055	VIALE ZARA	20	1056,5994

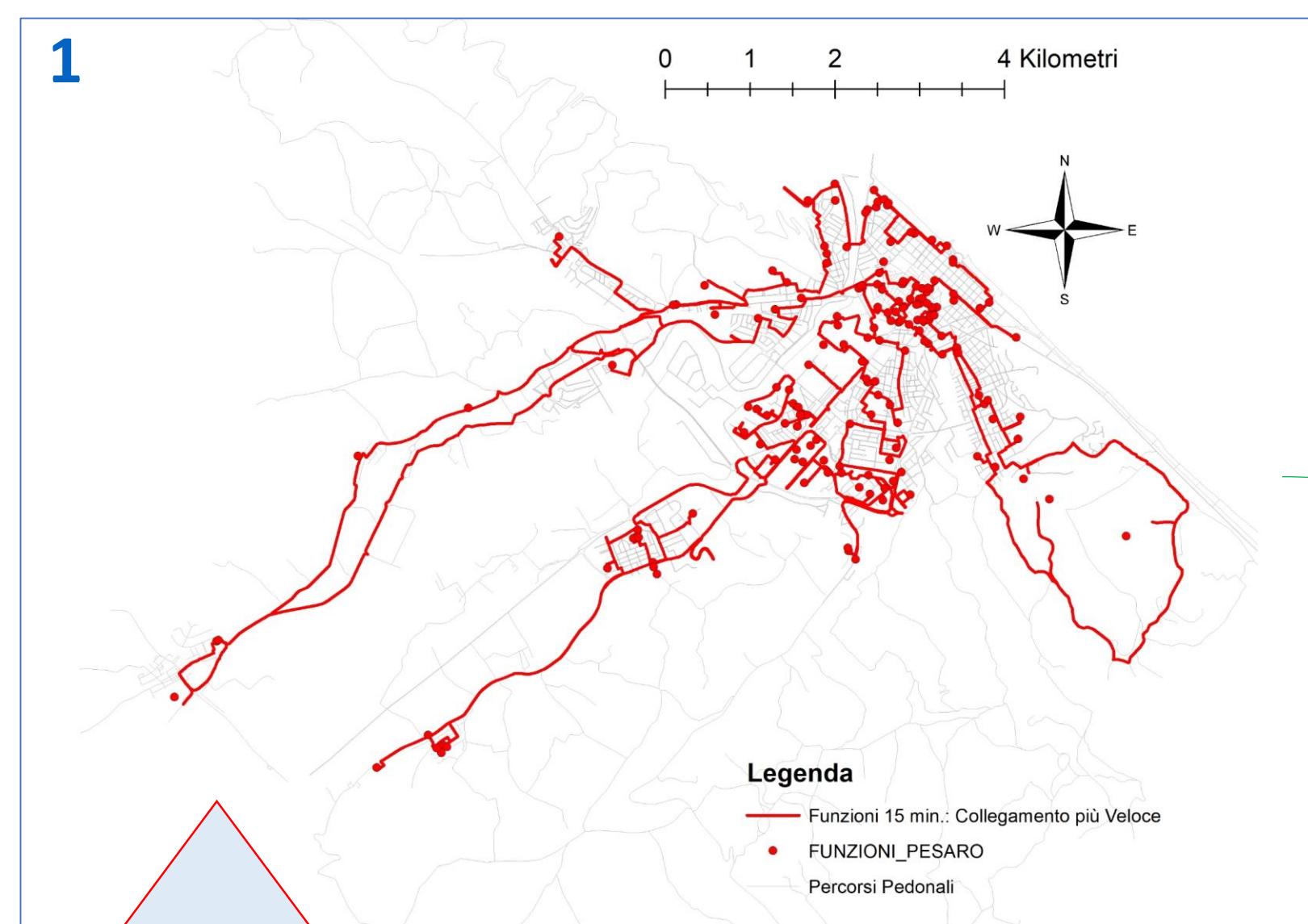
STRADE SEGNALATE DAL PROCESSO DI PARTECIPAZIONE



Legenda

- 0 - 15
- 15 - 30
- 30 - 45
- 45 - 60
- Pesaro Limiti Amministrativi

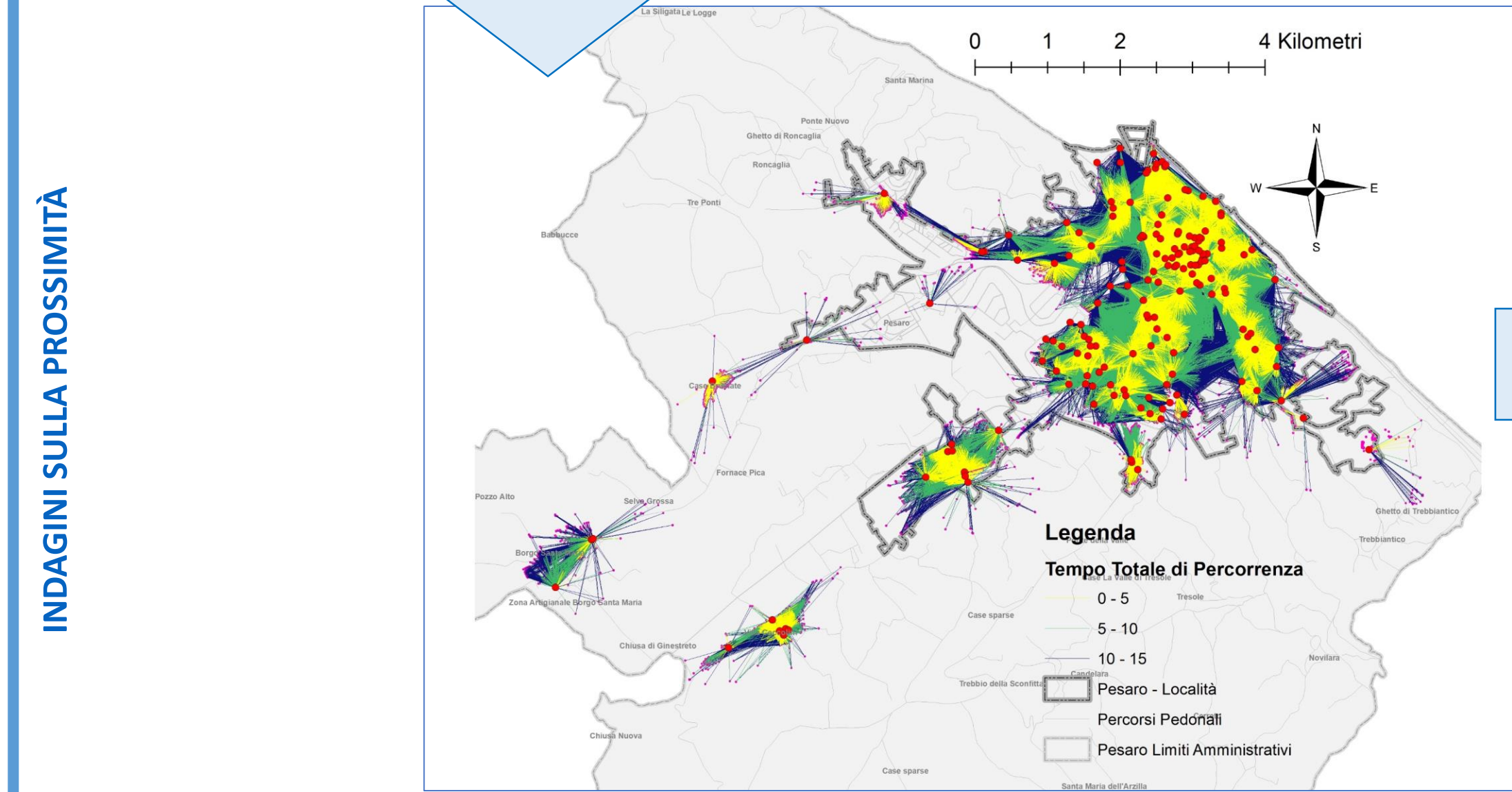
INDAGINI SULLA PROSSIMITÀ: RISULTATO DEL CALCOLO DEI PERCORSI TRA ABITANTI RESIDENTI E FUNZIONI (TAV. 1.6)



Legenda

- Funzioni 15 min.: Collegamento più Veloce
- FUNZIONI_PESARO
- Percorsi Pedonali

LA MATRICE DELLE DISTANZE TRA ABITANTI E FUNZIONI NEI 15 MINUTI CONSENTE DI RICAVARE IL DATO SU UN NUMERO SENSIBILMENTE INFERIORE DI FUNZIONI, OLTRE CHE DERIVARE LA COMPOSIZIONE RELATIVA DEI RESIDENTI (2). IN QUESTO MODO, È POSSIBILE INDAGARE I PERCORSI PIÙ VELOCI DI COLLEGAMENTO TRA LE FUNZIONI RICAVATE (1) E TRA GLI ABITANTI RESIDENTI DERIVATI (3). LA SOMMATORIA DEI DUE PERCORSI RESTITUISCE IL DATO SUI PERCORSI CARATTERIZZATI DALLA MAGGIOR FREQUENZA DI SPOSTAMENTI (4)

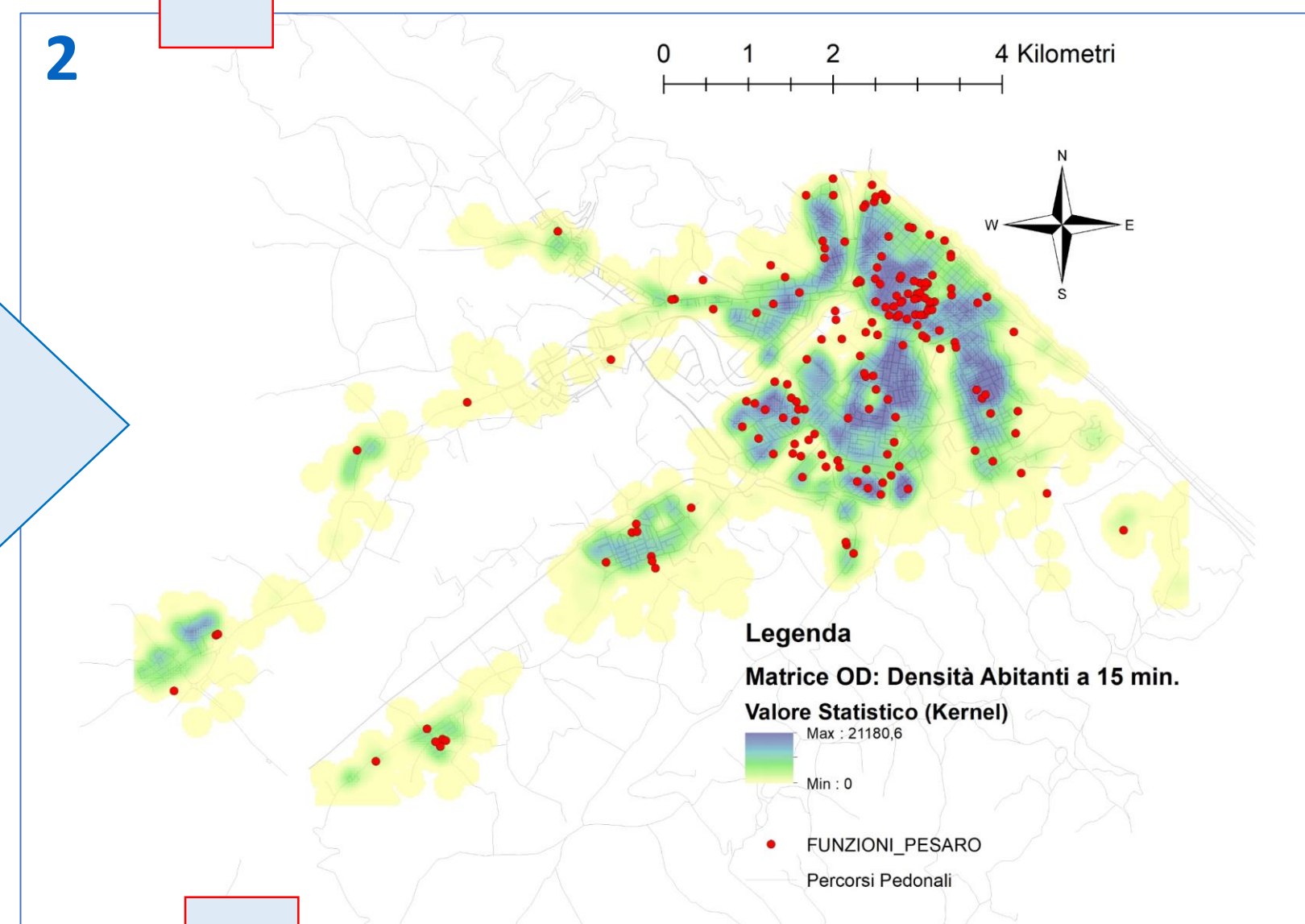


Legenda

Tempo Totale di Percorrenza

- 0 - 5
- 5 - 10
- 10 - 15

Pesaro - Località
Percorsi Pedonali
Pesaro Limiti Amministrativi



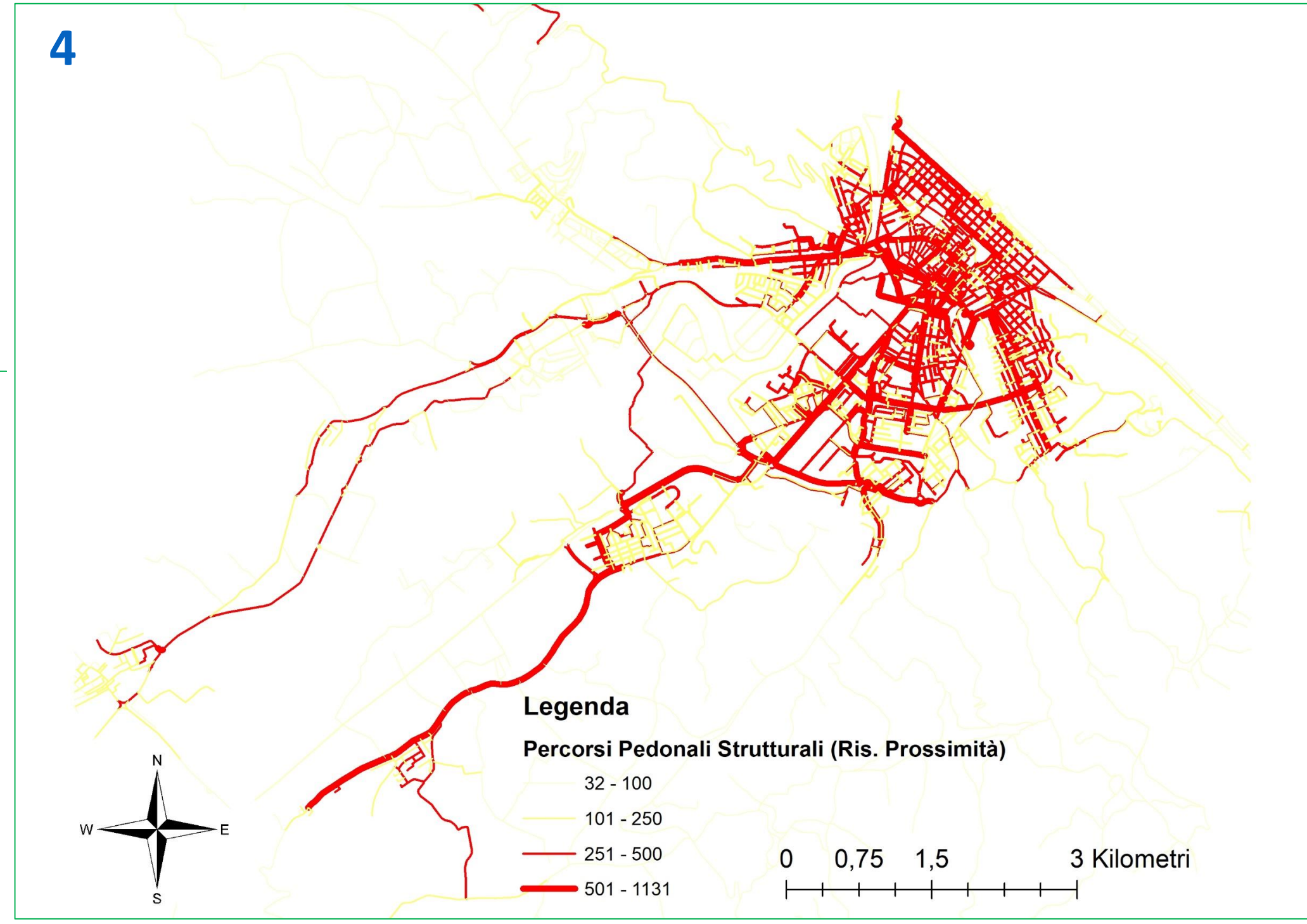
Legenda

Matrice OD: Densità Abitanti a 15 min.

Valore Statistico (Kernel)

- Max: 21180,6
- Min: 0

FUNZIONI_PESARO
Percorsi Pedonali

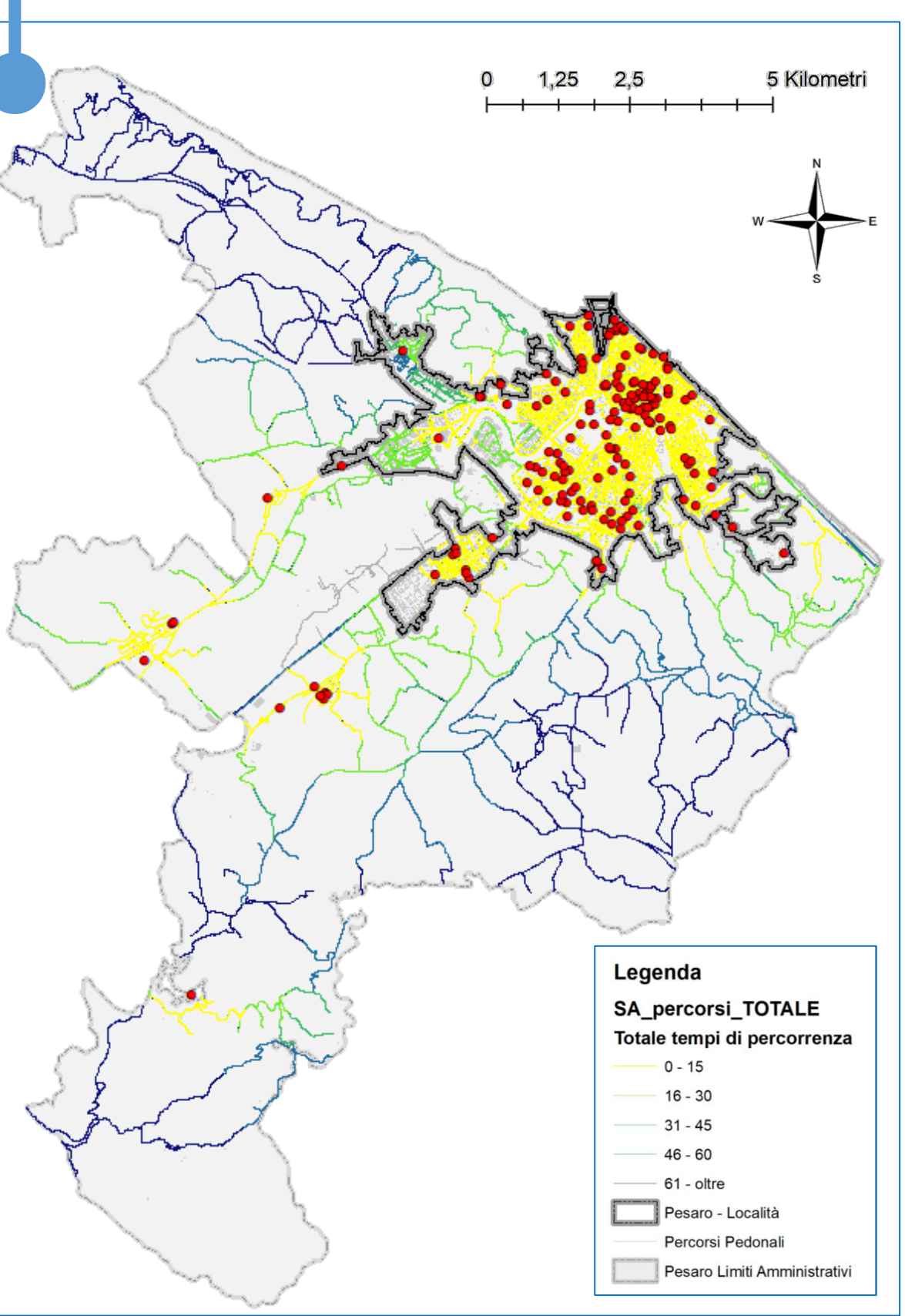


Legenda

Percorsi Pedonali Strutturali (Ris. Prossimità)

- 32 - 100
- 101 - 250
- 251 - 500
- 501 - 1131

0 0,75 1,5 3 Kilometri



Legenda

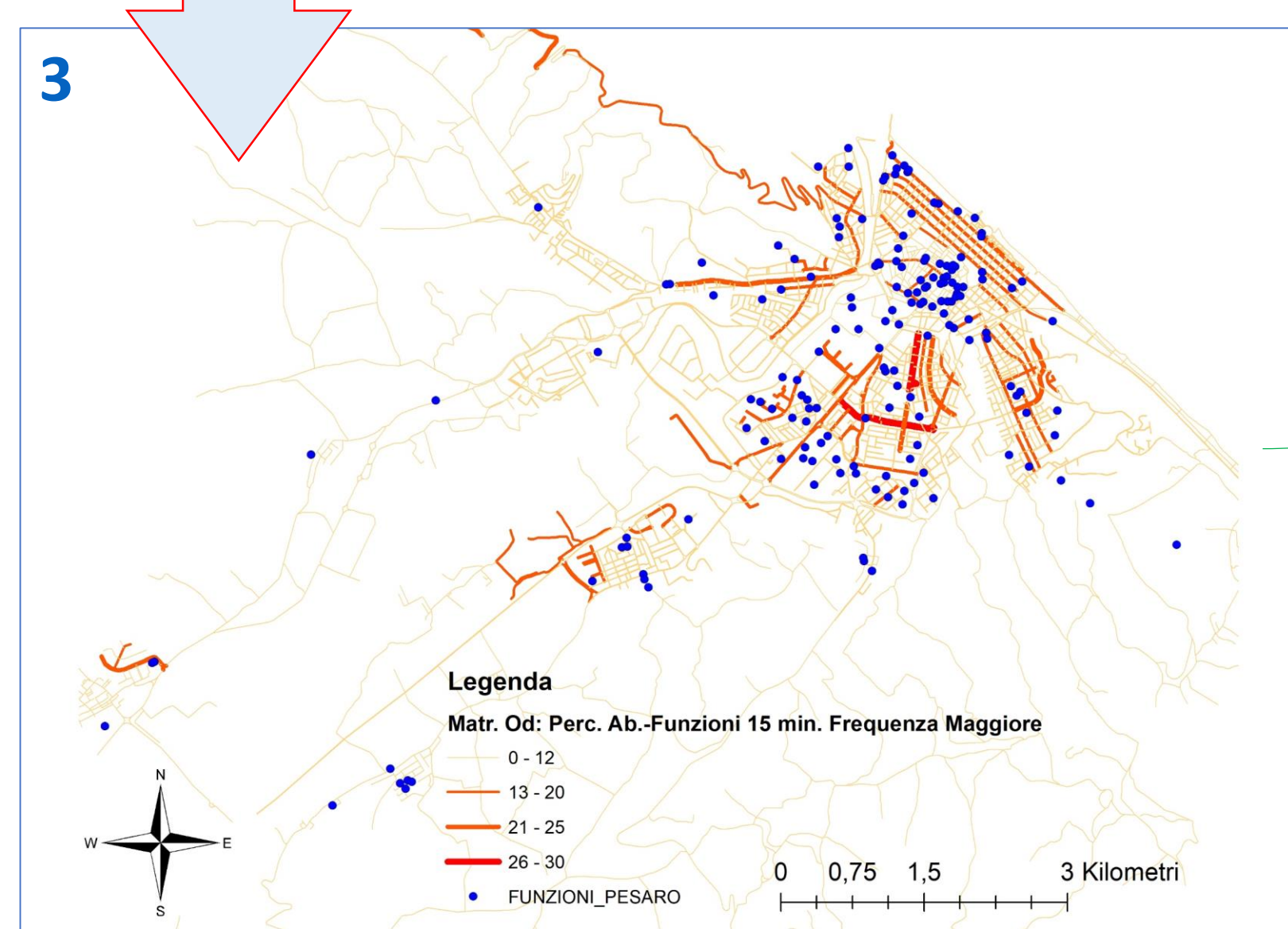
SA_percorsi_TOTALE

Totale tempi di percorrenza

- 0 - 15
- 16 - 30
- 31 - 45
- 46 - 60
- 61 - oltre

Pesaro - Località
Percorsi Pedonali
Pesaro Limiti Amministrativi

MATRICI DELLE DISTANZE ABITANTI - FUNZIONI NEI 15 MINUTI DI PERCORRENZA



Legenda

Matr. Od: Perc. Ab.-Funzioni 15 min. Frequenza Maggiore

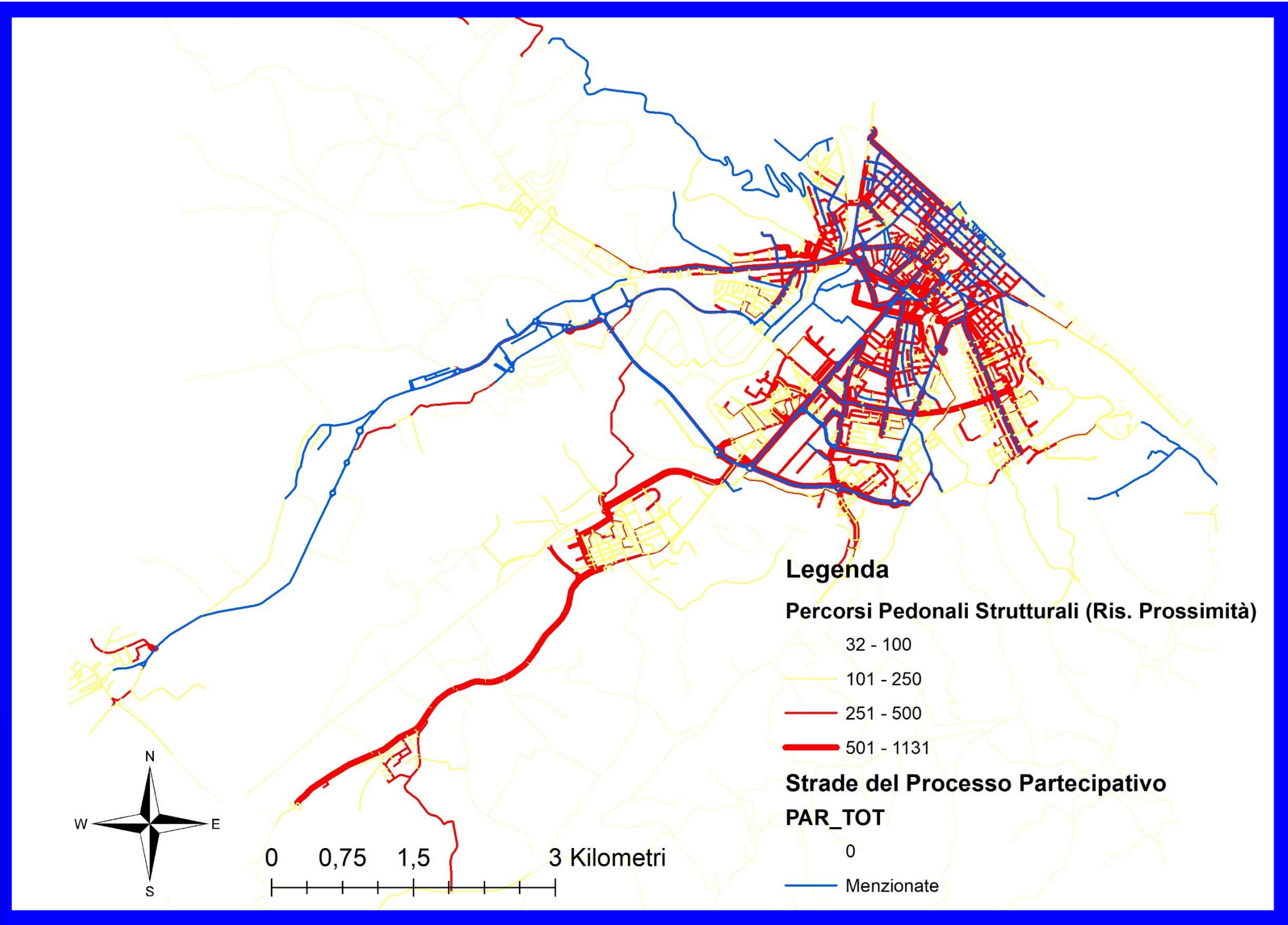
- 0 - 12
- 13 - 20
- 21 - 25
- 26 - 30

FUNZIONI_PESARO

0 0,75 1,5 3 Kilometri

VISUALIZZAZIONE DEI PERCORSI RISULTANTI (TAV. 1.5-F) DAL CALCOLO DEI BACINI DI UTENZA DELLE FUNZIONI

I RISULTATI DEL PROCESSO DI PARTECIPAZIONE (TAVOLA 1.7-D) CONSENTONO DI ESPLORARE I RISULTATI SULLE INDAGINI DI PROSSIMITÀ AL COMPLETAMENTO DEI CIRCUITI PEDONALI DI MAGGIOR FREQUENZA ED INTERESSE, AFFINANDO IL CALCOLO NELL'ALVEO DELLE CONSIDERAZIONI EVIDENZIATE DALLA POPOLAZIONE, STRUTTURANDO UN'IDEA DI LUOGO FUNZIONALE ALLE ESIGENZE ED ADERENTE ALLE PREROGATIVE DEGLI UTENTI FINALI.



Legenda

Percorsi Pedonali Strutturali (Ris. Prossimità)

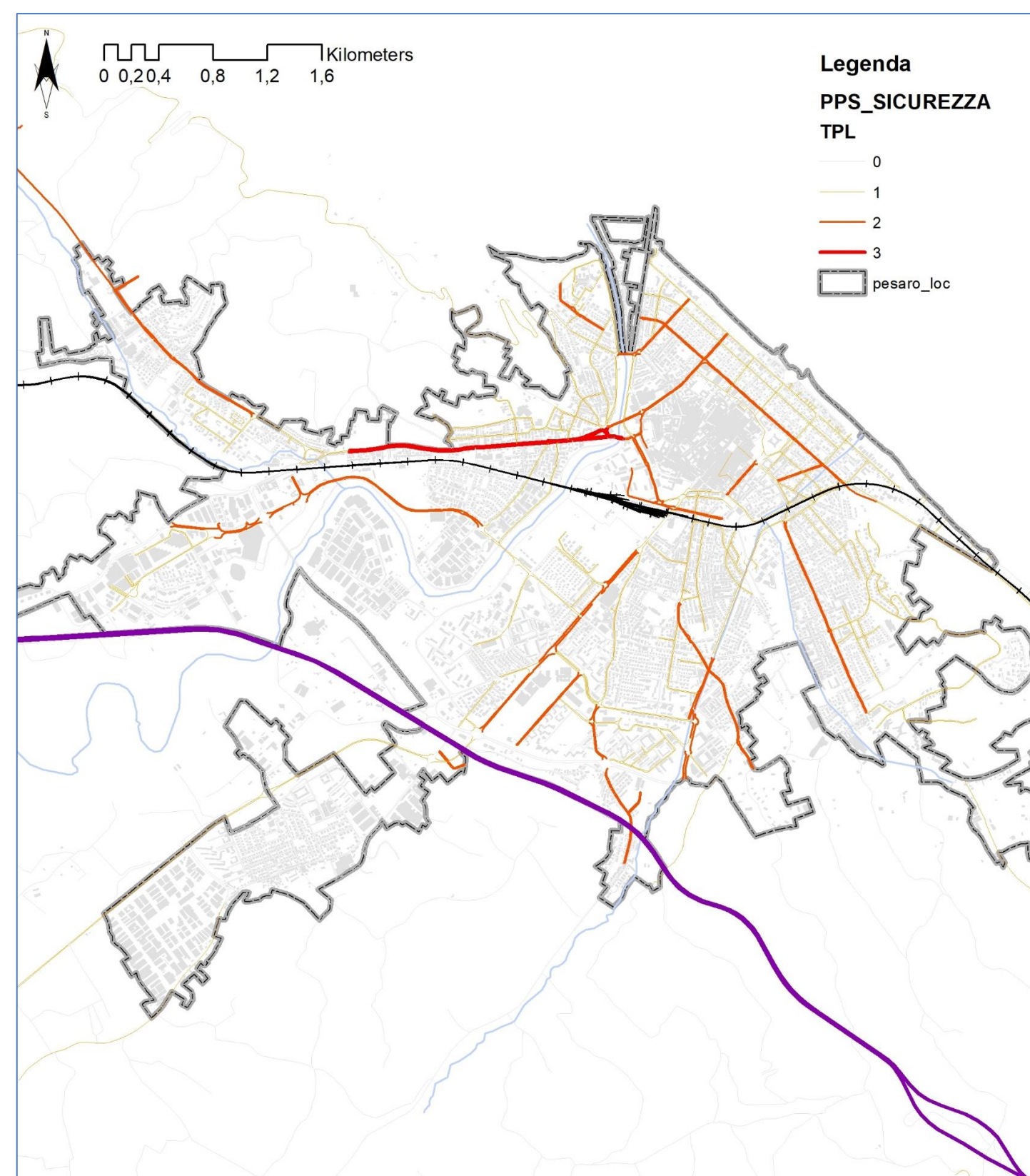
- 32 - 100
- 101 - 250
- 251 - 500
- 501 - 1131

Strade del Processo Partecipativo PAR_TOT

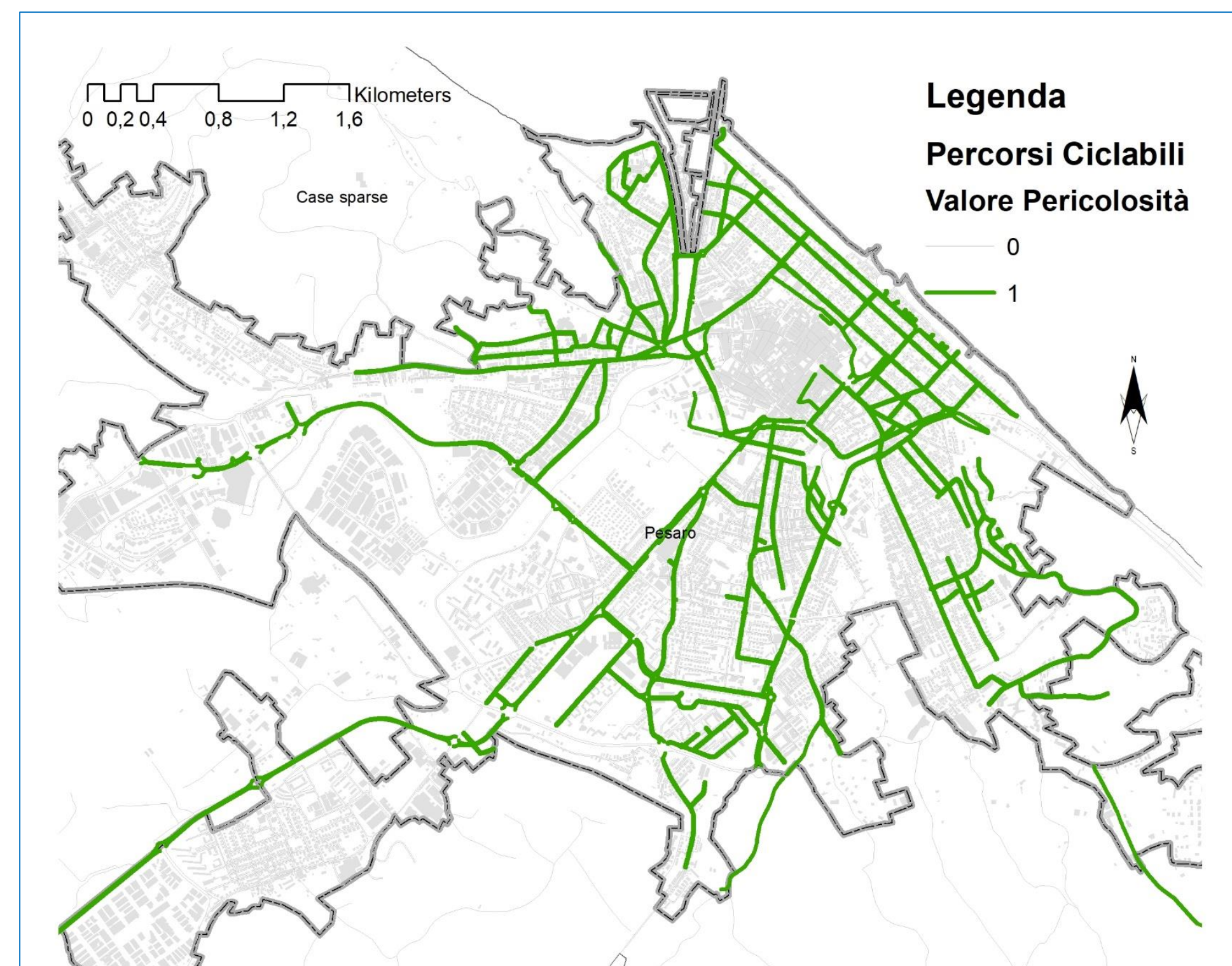
- 0
- Menzionate

0 0,75 1,5 3 Kilometri

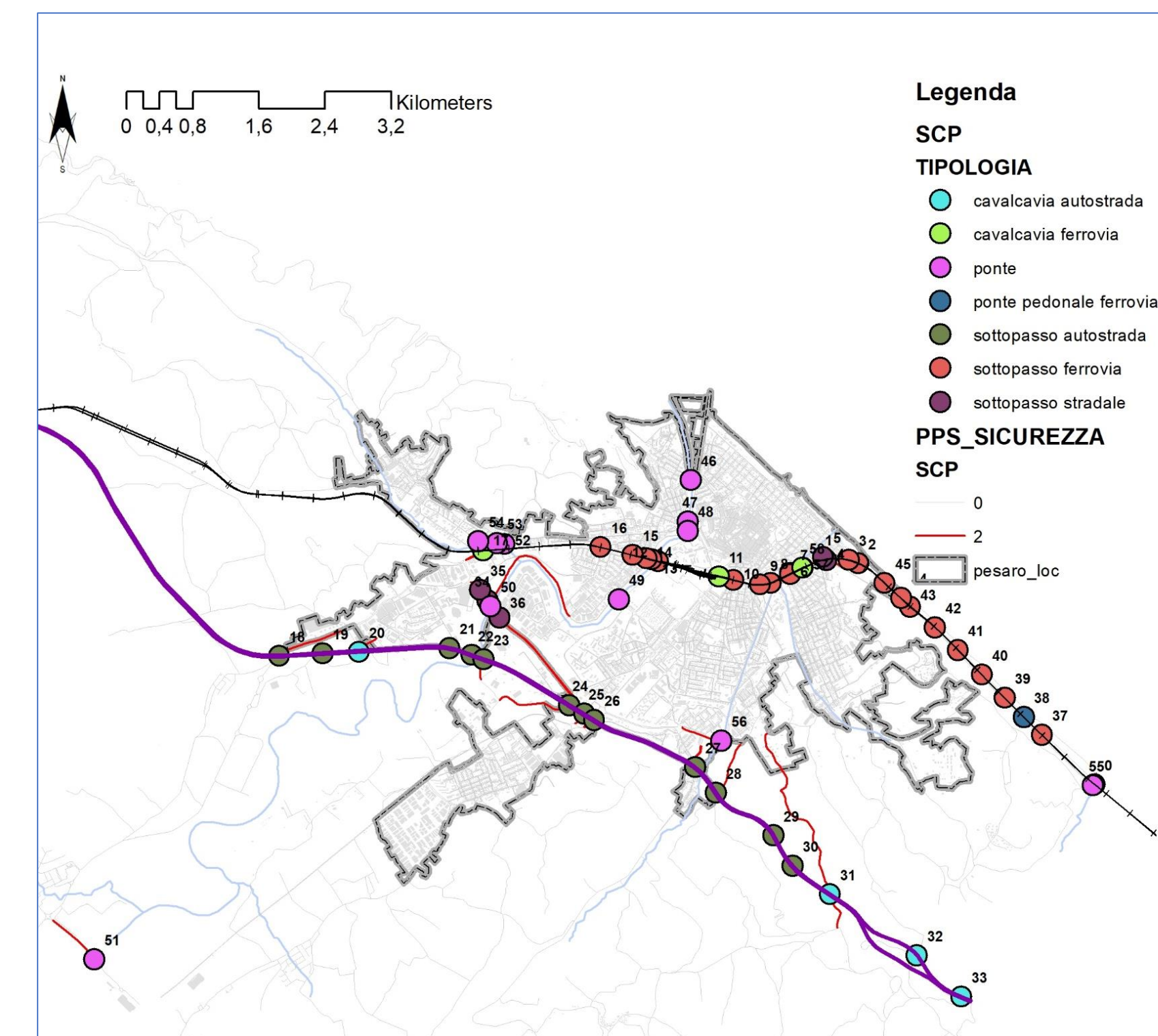
8 RICERCA PERCORSI STRUTTURALI: PROSSIMITÀ E PARTECIPAZIONE



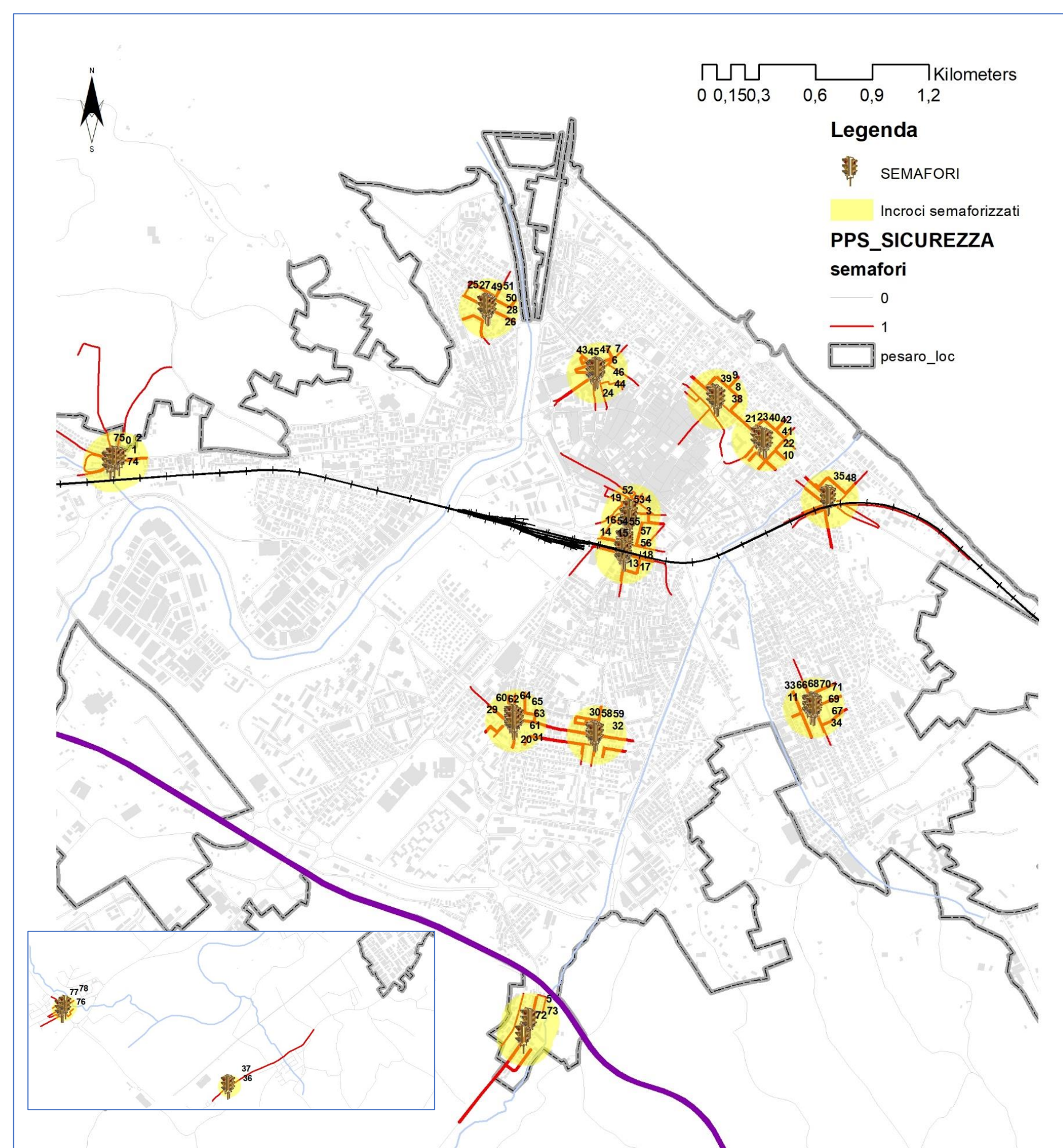
RILIEVO DELLA SICUREZZA SUI PERCORSI PEDONALI INTERESSATI DAL PASSAGGIO DELLE LINEE DI TRASPORTO PUBBLICO



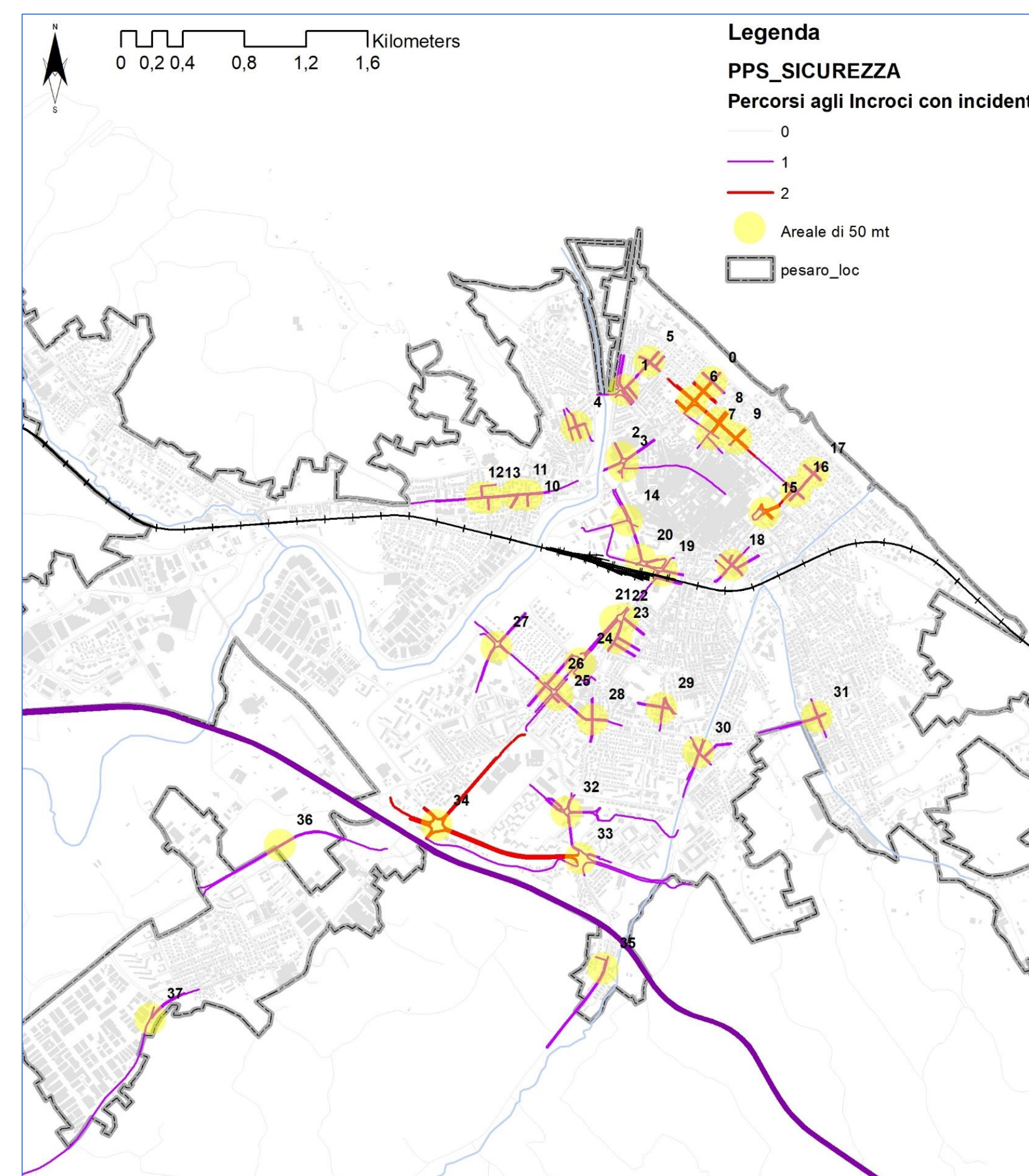
RILIEVO DELLA SICUREZZA SUI PERCORSI PEDONALI INTERESSATI DALLE CICLABILI



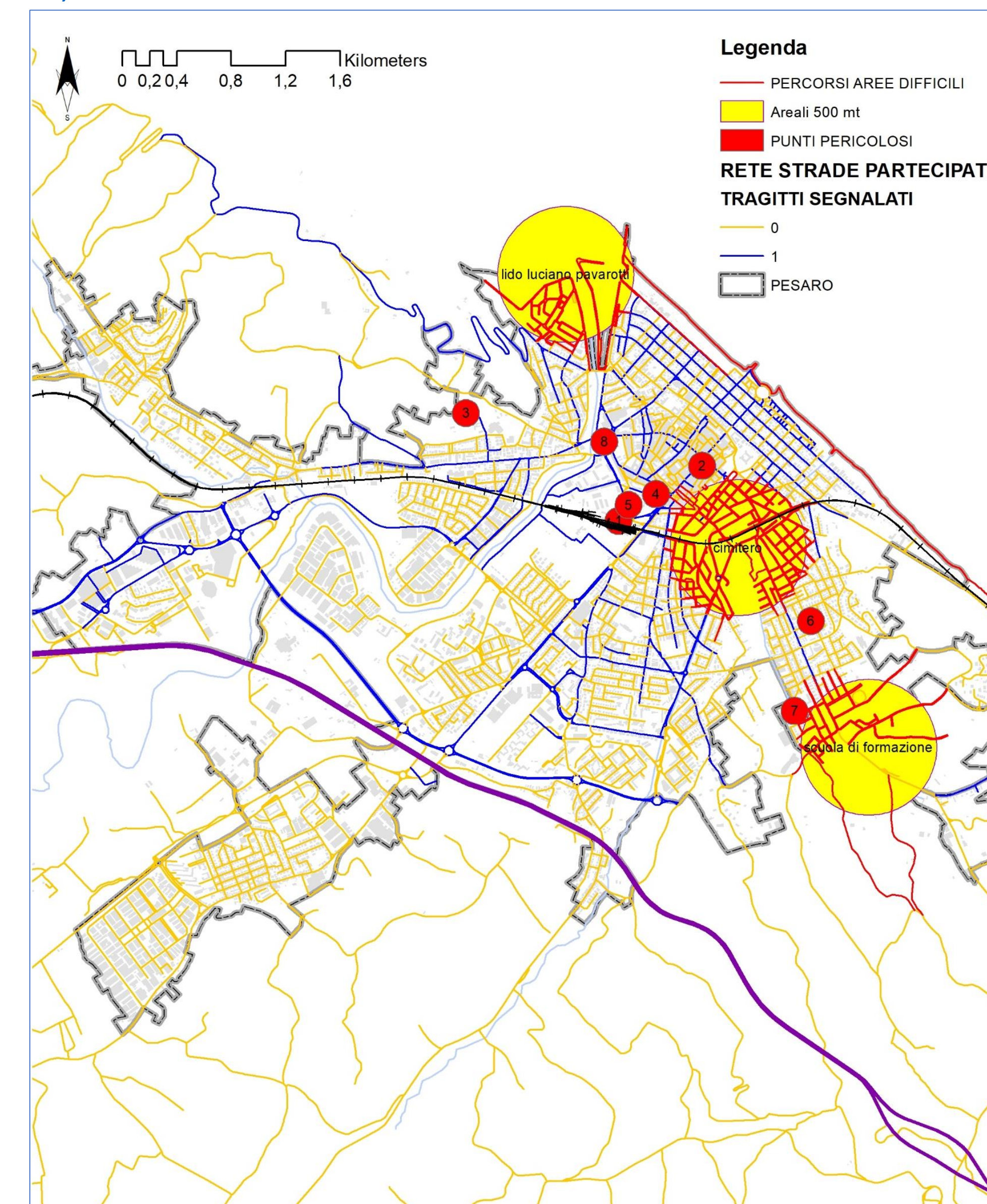
RILIEVO DELLA SICUREZZA SUI PERCORSI PEDONALI INTERESSATI DA SOTTOPASSI, CAVALCAVIA E PONTI



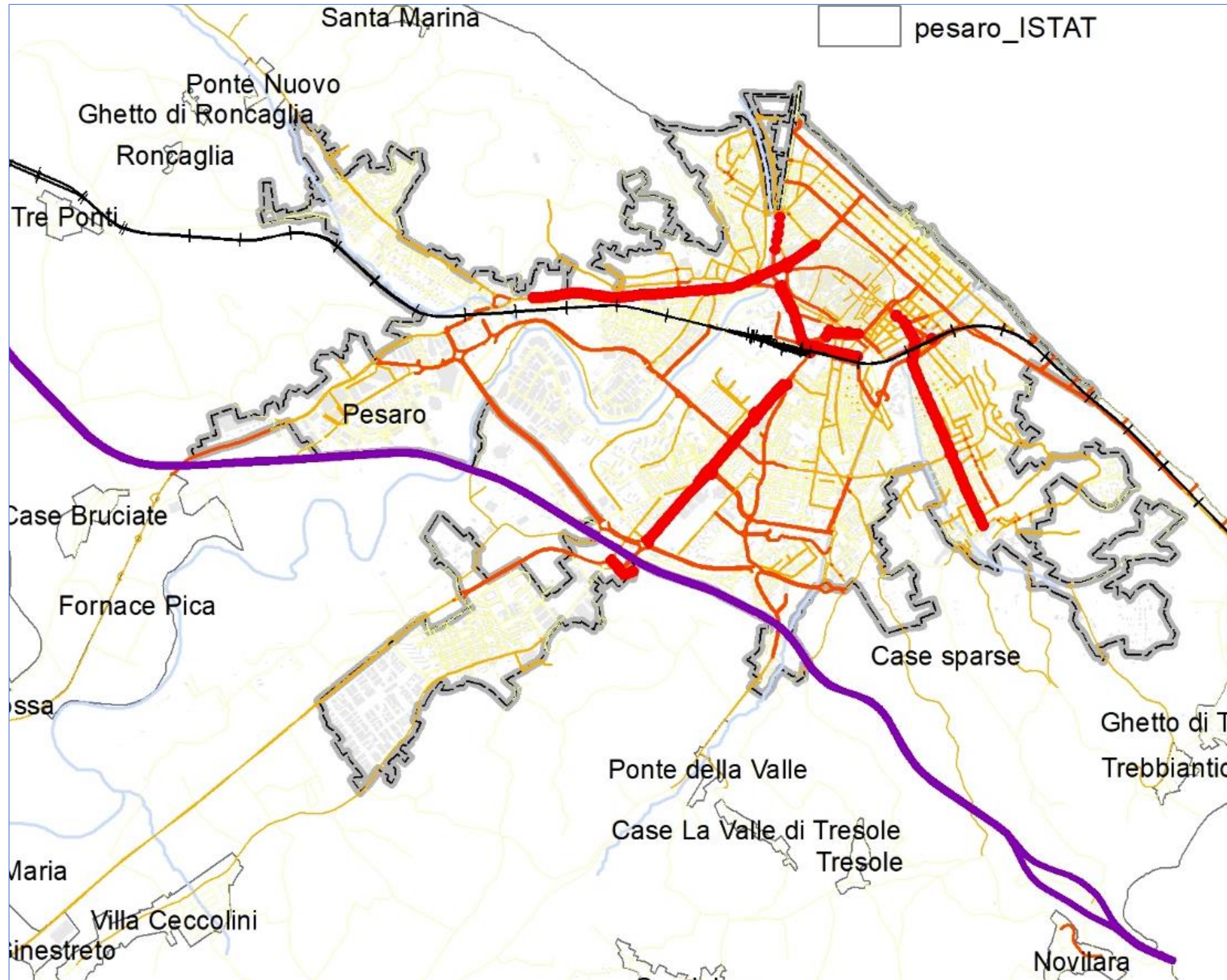
RILIEVO DELLA SICUREZZA SUI PERCORSI PEDONALI INTERESSATI DAGLI INCROCI CON IMPIANTI SEMAFORICI



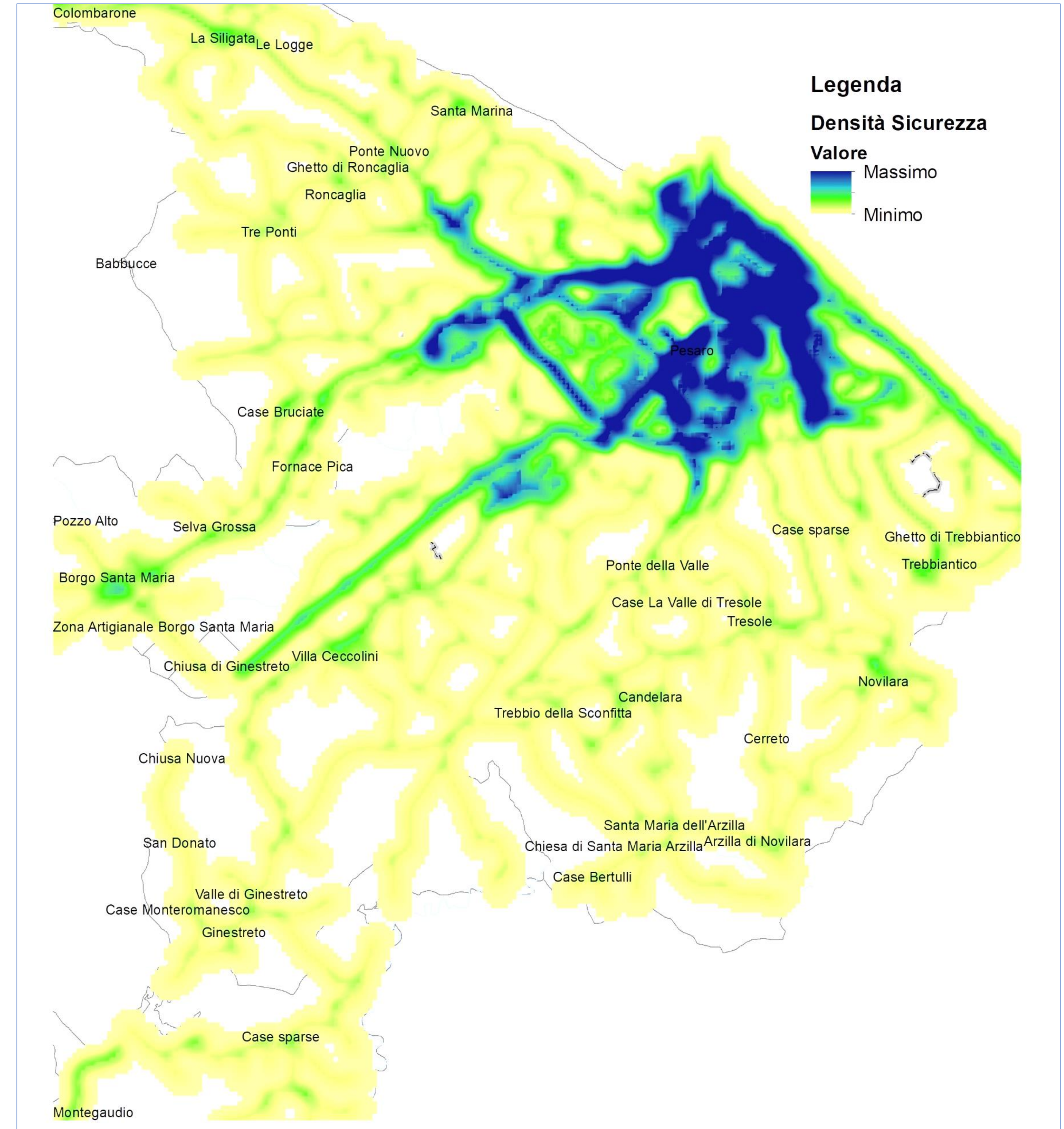
RILIEVO DELLA SICUREZZA SUI PERCORSI PEDONALI INTERESSATI DAGLI INCROCI CON INCIDENTI



RILIEVO DELLA SICUREZZA DERIVANTE DAL PROCESSO PARTECIPATIVO



SICUREZZA PERCORSI PEDONALI DEL COMUNE DI PESARO: CLASSIFICAZIONE DISCRETA

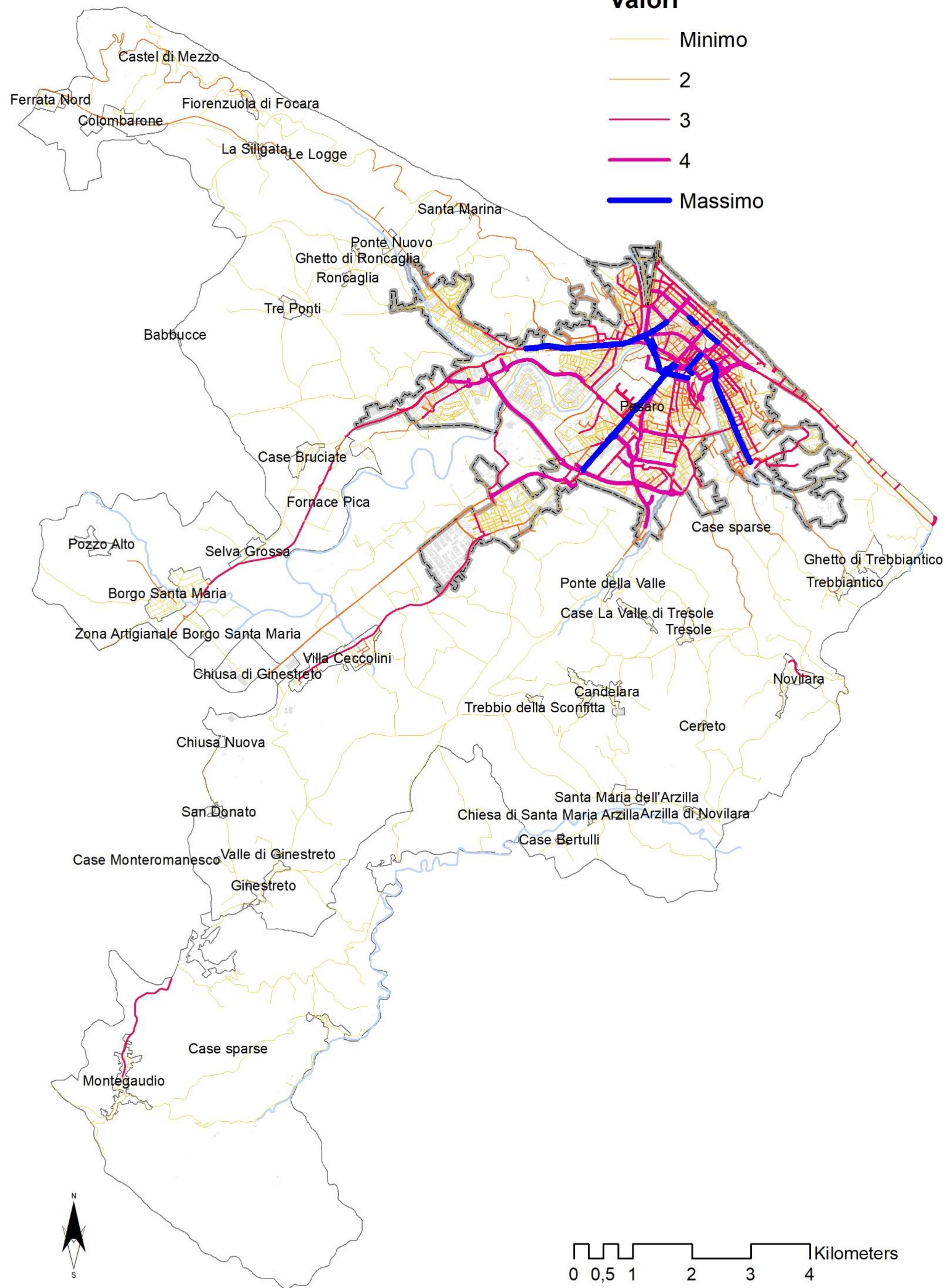


SICUREZZA PERCORSI PEDONALI DEL COMUNE DI PESARO PER DENSITÀ

Legenda

Percorsi Pedonali Strutturali

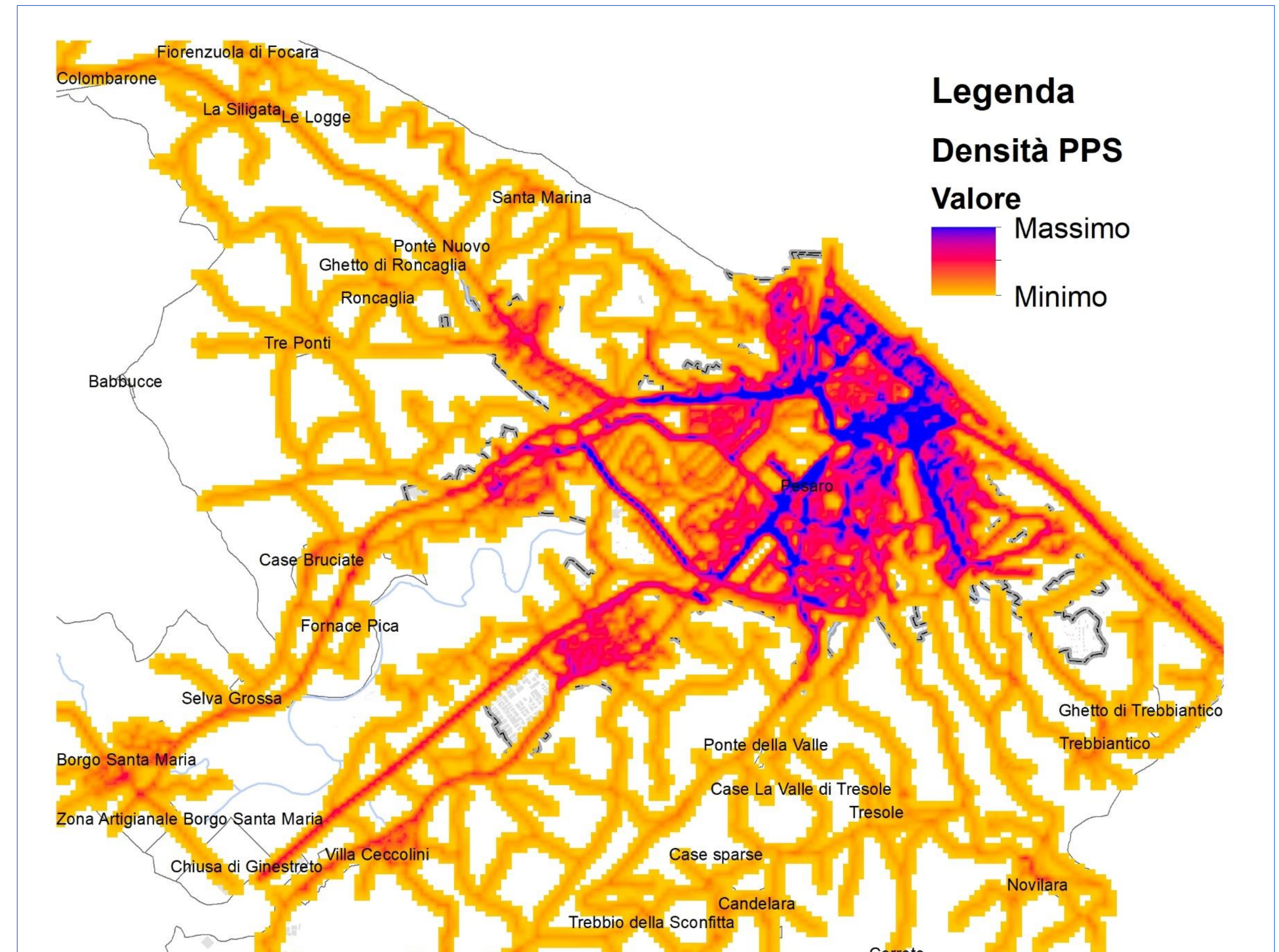
Valori



Legenda

Densità PPS

Valore



PERCORSI PEDONALI STRUTTURALI DEL COMUNE DI PESARO PER DENSITÀ

DIRETTRICI DI PROGETTO:

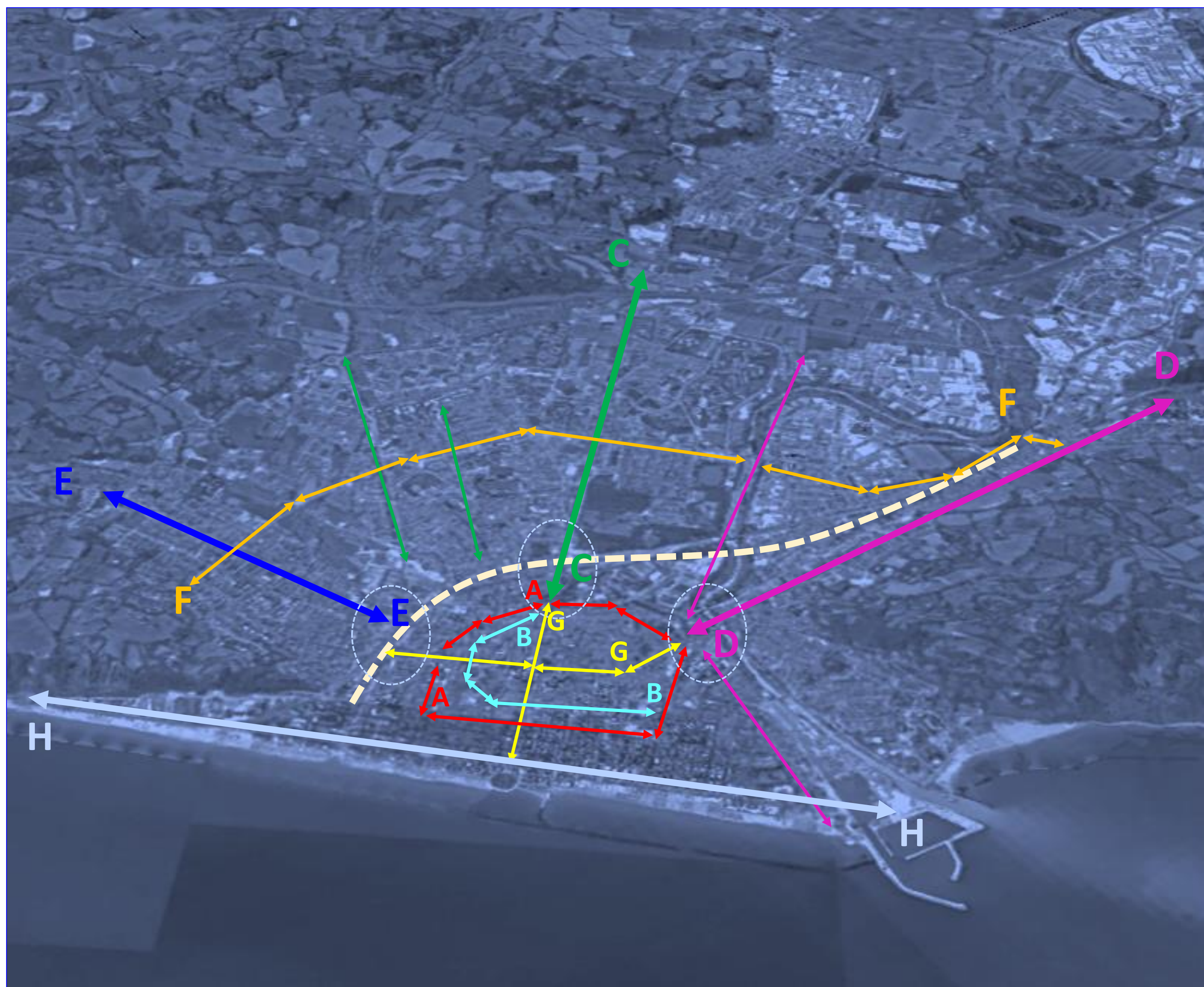
- A. Salvaguardia delle infrastrutture lungo l'anello di circoscrizione del Centro Storico, con particolare riferimento al seguente elenco: via XIV Maggio, viale Alessandro Manzoni, viale Giuseppe Verdi, viale della Vittoria, viale Fiume e viale Goffredo Mameli;
- B. **Direttrice Turistica:** FF.SS. – viale dei Partigiani, secondo le traiettorie che da viale XXIV Maggio, portano verso via Vincenzo Monti, viale Antonio Gramsci e Piazza San Francesco d'Assisi, proseguendo per viale Don Giovanni Minzoni, viale Marsala e viale IV Novembre incrociando le principali vie di accesso alla litoranea (viale Trieste) ed al Centro Storico;
- C. **Radiale 1.** Direttrice verso Roma: da via Cardinal Massaia, verso via Solferino (Strada delle Regioni);
- D. **Radiale 2.** Direttrice verso Statale SS 16 Adriatica, verso via Montefeltro, Strada di Santa Maria delle Fabreccie;
- E. **Radiale 3.** Direttrice via Flaminia, verso Ospedale San Salvatore;
- F. **Asse di connessione.** Anello di congiunzione delle radiali per via Giovanni Giolitti, via Antonio Fratti, via Amilcare Ponchielli, via Yuri Gagarin;
- G. **Centro Storico:** Principali assi di attraversamento del Centro Storico, che si incrociano in Piazza del Popolo: via Giocchino Rossini, via Giovanni Branca, via San Francesco d'Assisi, corso XI Settembre; insieme a via Giovan Battista Passeri, via Giuseppe Mazzini, via Belvedere, via Luca della Robbia e via Telesforo Bertozzini, quali principali assi di connessione;
- H. Dispositivi di protezione e salvaguardia di punti critici lungo la costa, di facilitazione della fruibilità delle spiagge, sia verso sud (via delle Marche), che verso nord (strada Panoramica Adriatica).

Il PEBA di Pesaro si sviluppa su un numero complessivo di **1835** tratti pedonali rilevati (**Percorsi Pedonali Strutturali**), per una lunghezza complessiva di **115 km**, un numero complessivo di percorsi pari a 914 e di attraversamenti pari a 921, secondo una serie di circuiti continui in grado di favorire il raggiungimento del più alto numero di ingressi di Funzioni Urbane e Spazi Pubblici, oltre che interessare le zone a maggior densità abitativa, intercettando i punti a più alto rischio e frequenza di spostamenti (incroci semaforizzati, fermate del TPL, sottopassi, ponti, ecc.).

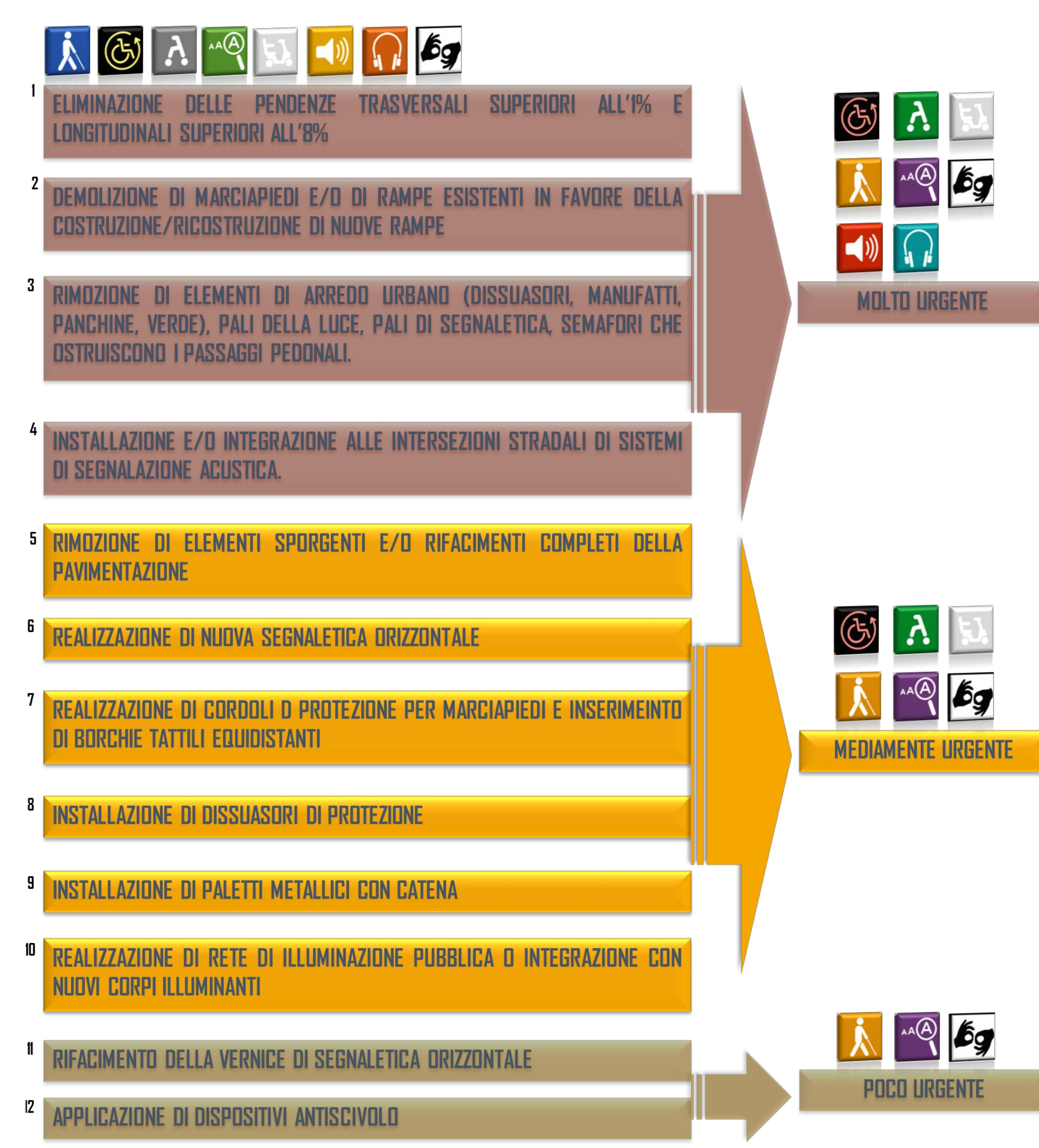
Macro obiettivi:

1. Salvaguardia e messa in sicurezza delle infrastrutture di circoscrizione del Centro Storico, specialmente in prossimità degli incroci e dei punti di connessione;
2. Superamento Ponti, Cavalcavia, Sottopassi: favorire l'accesso ed una percorribilità protetta;
3. Necessità di creare Aree Protette intorno alle Scuole;
4. Necessità di creare percorsi protetti di accesso e fruibilità delle spiagge;
5. Necessità di garantire l'accessibilità alle Funzioni Pubbliche (Adeguamento degli ingressi ai portatori di disabilità);
6. Realizzare opere di Manutenzione Diffusa e Capillare dei Marciapiedi (Operazioni di adeguamento dei Percorsi Pedonali Strutturali);
7. Adeguare il Sistema di Piazze e Spazi Pubblici.

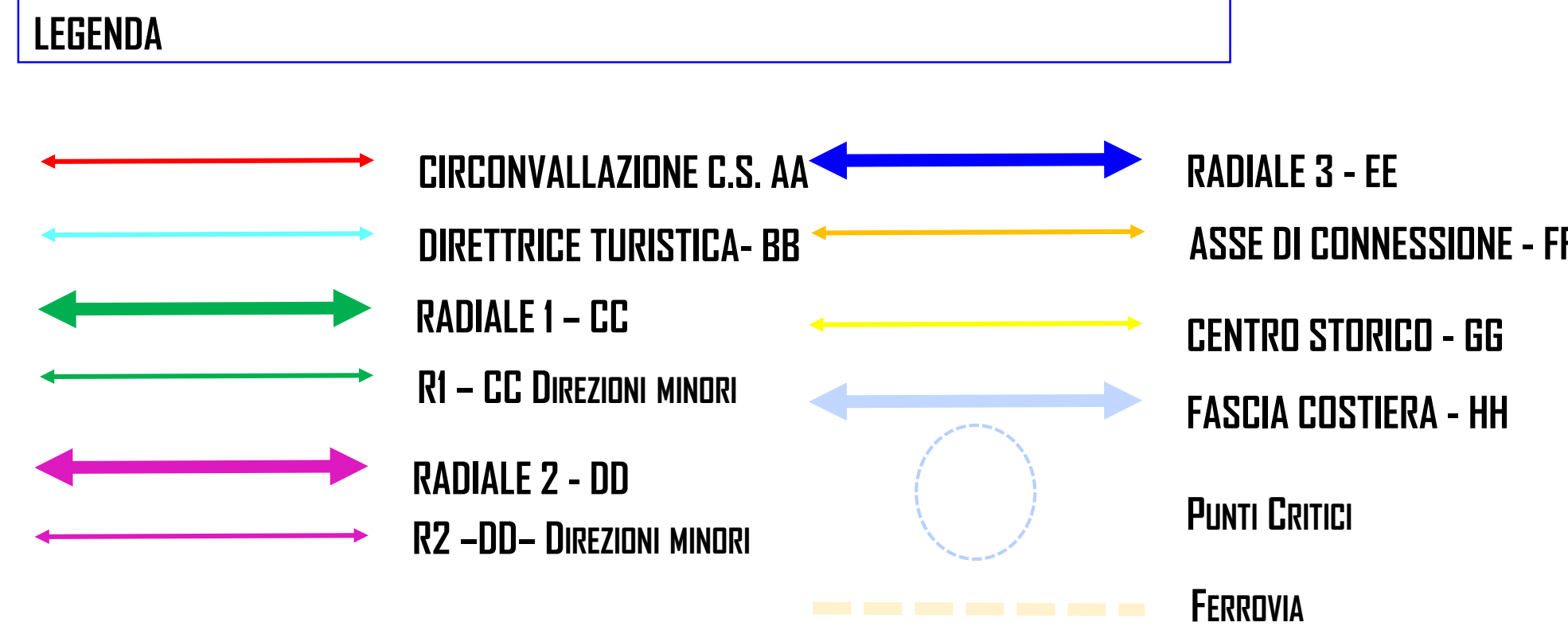
SCENARI DI PROGETTO: ASSI DI SVILUPPO E NODI PRINCIPALI



AZIONI DI PIANO



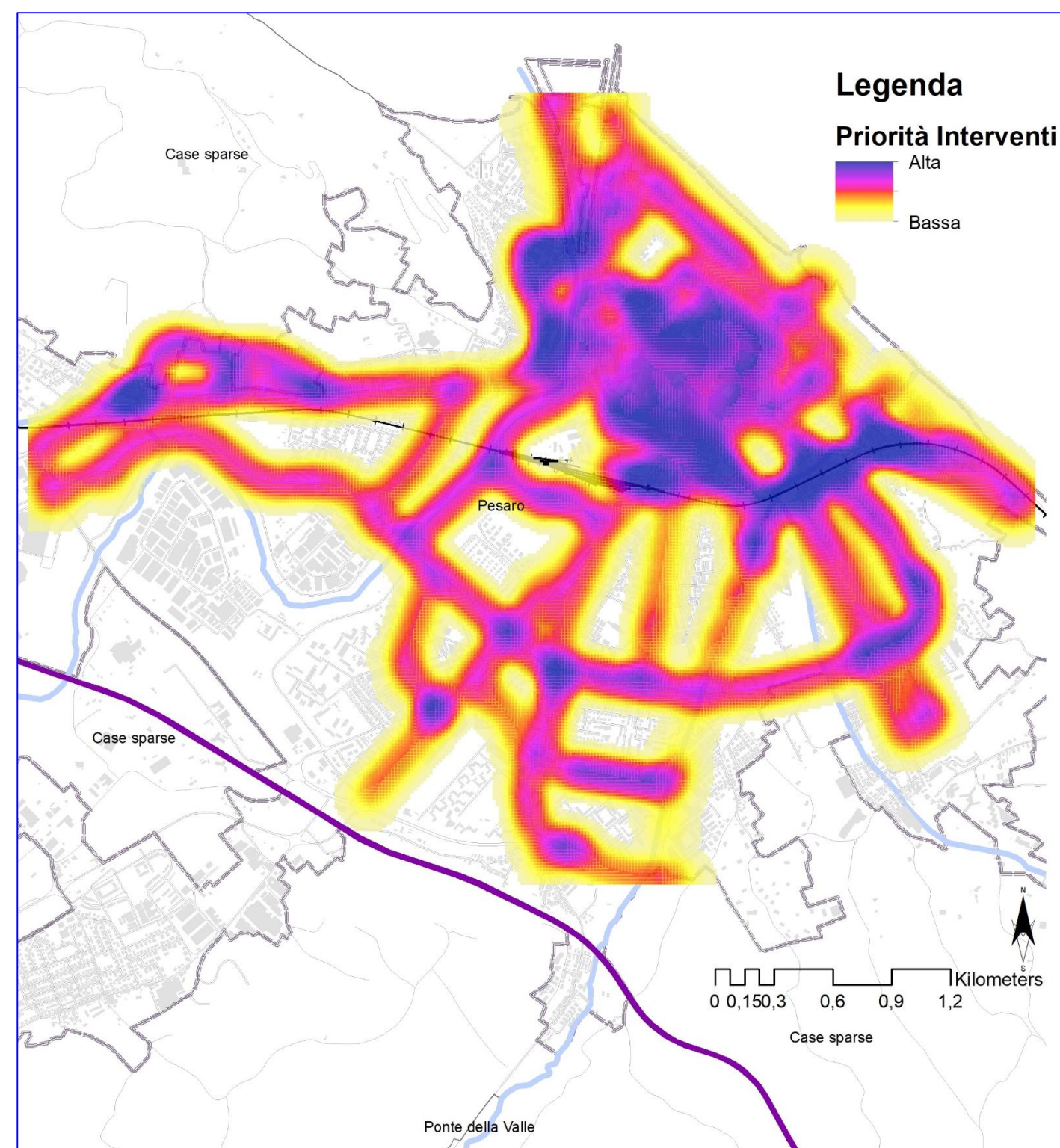
SCENARI DI PROGETTO - ASSI DI SVILUPPO E NODI PRINCIPALI



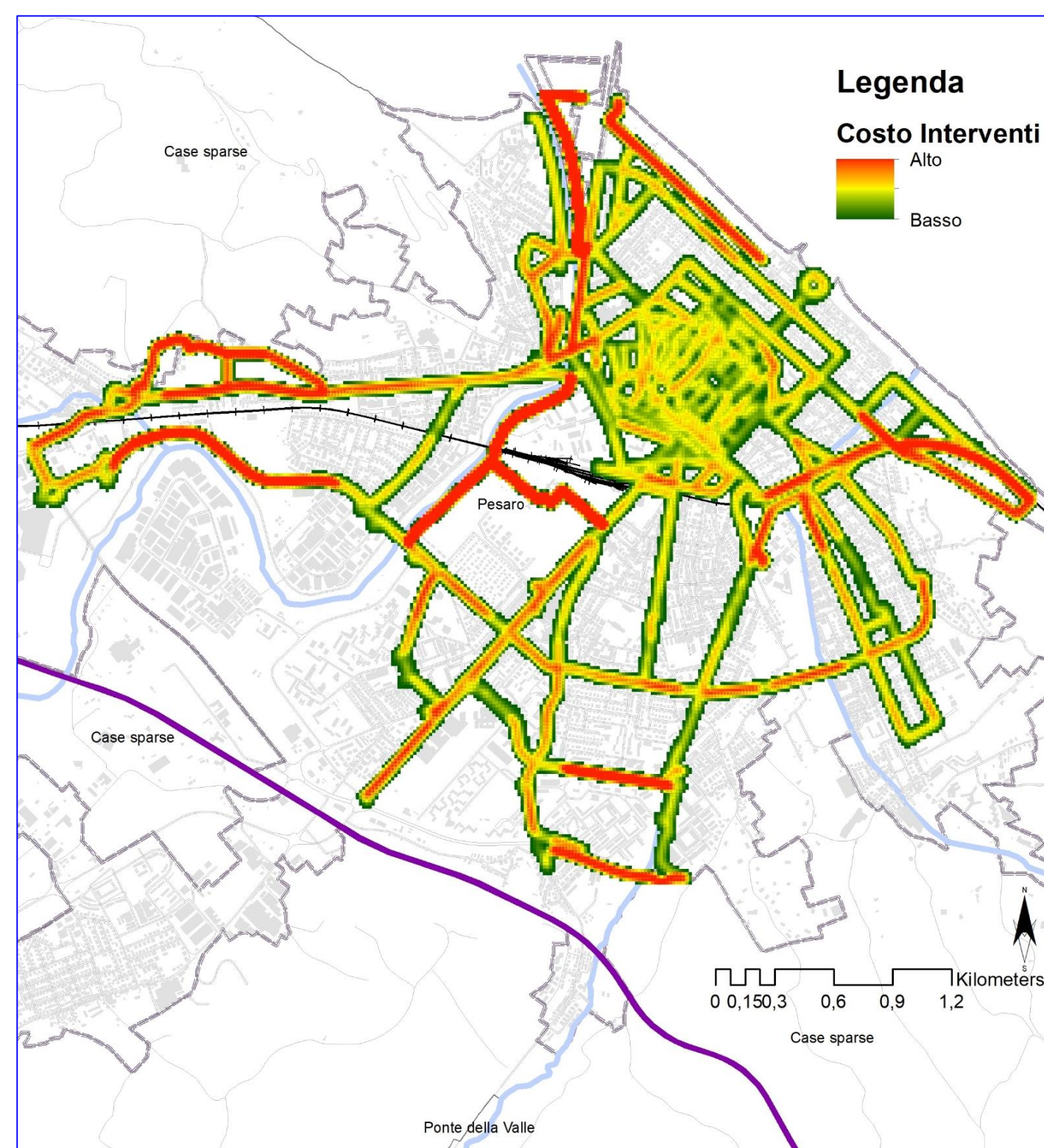
11 AZIONI DI PIANO PER L'ELIMINAZIONE DELLE BARRIERE ARCHITETTONICHE

ANALISI DEL GRADO DI PRIORITÀ DEGLI INTERVENTI PER L'AMBITO URBANO DI PESARO. LA MAPPA DI CALORE, DAL GIALLO AL BLU SECONDO L'ORDINE CRESCENTE DI URGENZA PER L'ATTUALIZZAZIONE DELL'INTERVENTO.

SI INTERSECANO LE AZIONI URGENTI E MEDIAMENTE URGENTI CON IL MAGGIOR PESO INSEDIATIVO E CON LA PRESENZA DI POLARITÀ FUNZIONALI.



MAPPA DEI COSTI DEGLI INTERVENTI. LA MAPPA DI CALORE, DAL VERDE AL GIALLO AL ROSSO, MOSTRA L'ORDINE CRESCENTE DI SPESA UTILE ALLA REALIZZAZIONE DELLE AZIONI PREVISTE, FORNENDO INDICAZIONI STATISTICHE SUI RELATIVI AREALI D'AZIONE.



Legenda

Percorsi Pedonali Strutturali Località Periferiche e Frazioni Costi per PPS

Costo degli interventi

- 0,00 € - 20.000,00 €
- 20.174,29 € - 75.000,00 €
- 75.564,84 € - 150.000,00 €
- 154.734,58 € - 750.000,00 €
- 1.144.552,50 € - 1.500.000,00 €

Somma dei costi degli interventi

- 719.089,10 € - 800.000,00 €
- 800.000,01 € - 1.500.000,00 €
- 1.500.000,01 € - 2.000.000,00 €
- 2.000.000,01 € - 3.500.000,00 €
- 3.500.000,01 € - 5.500.000,00 €

Costi per PPS

- 10,85 € - 0,00 €
- 10,85 € - 50.000,00 €
- 50.370,90 € - 75.000,00 €
- 75.201,40 € - 150.000,00 €
- 151.733,00 € - 327.000,00 €

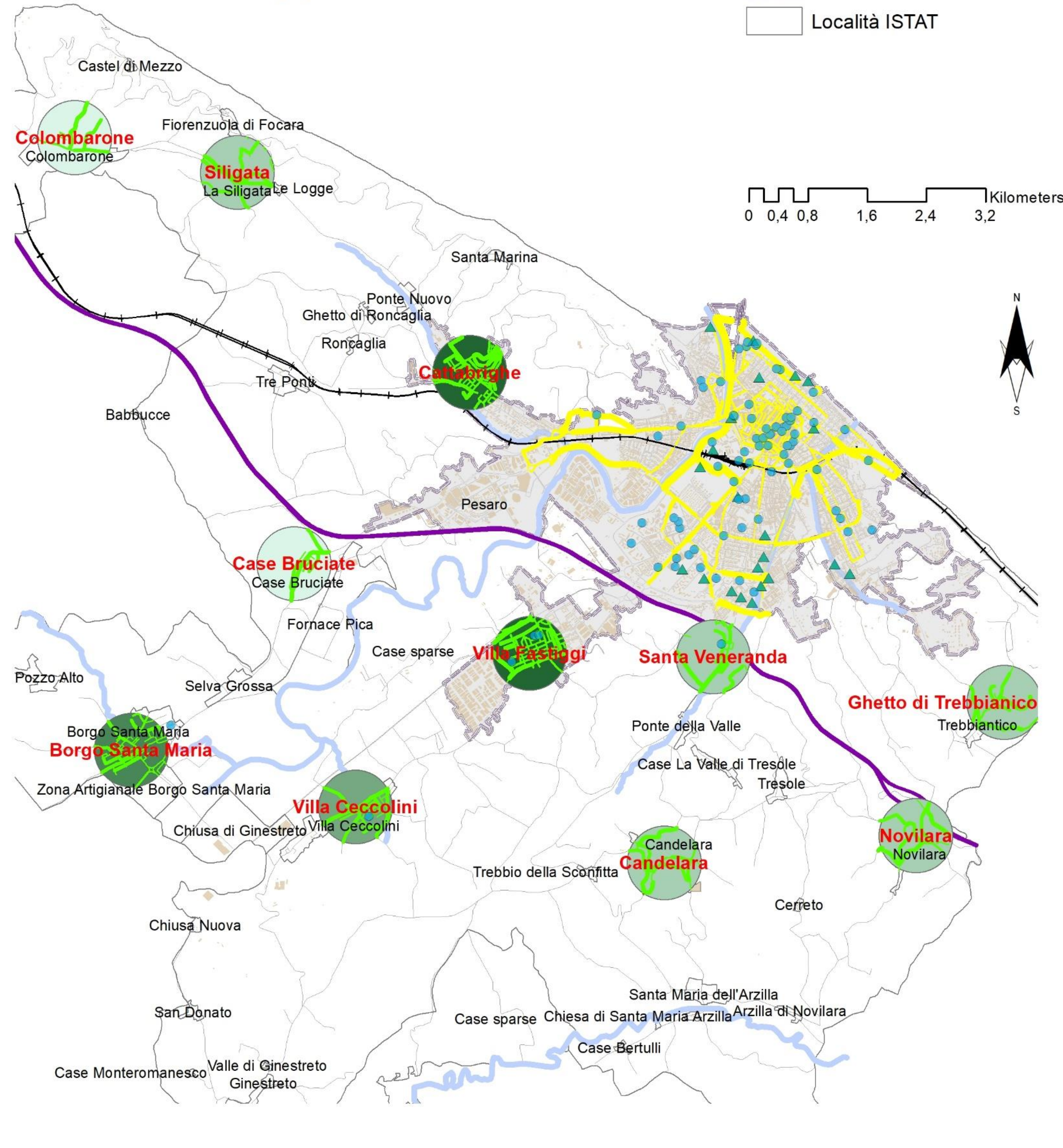
- Funzioni e Serv. (79)
- ▲ Parchi, Giardini, Lidi (22)

FS

autostrada_adriatica

PESARO

Località ISTAT



PERCORSI PEDONALI STRUTTURALI: COSTO DEGLI INTERVENTI DA RILIEVO

PREFISSO TRATTA STRADALE	Somma di LUNGH_PPS (m)	Somma di GRADO DI URGENZA	Somma di TOTALE COSTO PPS
CALATA	891,85	108	178.969,15 €
CORSO	729,74	152	100.309,15 €
LARGO	269,64	45	34.948,40 €
LUNGOFOGLIA	1516,06	120	281.636,52 €
LUNGOMARE	7,02	4	1.243,08 €
PIAZZA	714,34	205	127.260,88 €
PIAZZALE	2332,72	497	459.252,92 €
SENTIERO	2763,47	72	2.005.012,85 €
SOTTOPASSO	94,64	14	29.811,66 €
STRADA	9126,32	625	3.165.642,19 €
VIA	60004,34	9476	16.095.345,34 €
VIALE	24143,84	3779	5.406.673,27 €
Totale costo degli interventi relativi ai PPS			27.886.105,39 €

PERCORSI PEDONALI STRUTTURALI: COSTO INGRESSI EDIFICI E SPAZI APERTI AD USO PUBBLICO

TIPOLOGIA	NUMERO	COSTO INTERVENTI ALL'INGRESSO	TOTALE
FUNZIONI E SERVIZI	79,00	15.000,00 €	1.185.000,00 €
PARCHI E GIARDINI	22,00	10.000,00 €	220.000,00 €
Totale costo per gli ingressi dei luoghi pubblici			1.405.000,00 €

PERCORSI PEDONALI STRUTTURALI: COSTO DERIVATO DAL VALORE MEDIO UNITARIO DEGLI INTERVENTI DA RILIEVO PER LE FRAZIONI PRINCIPALI ED ALCUNI LUOGHI MAGGIORMENTE ISOLATI

DENOMINAZIONE	TOT PPS	MEDIA COSTI	SOMMA COSTI
Borgo Santa Maria	75,00	32.828,87 €	2.462.165,52 €
Candelara	16,00	78.179,11 €	1.250.865,80 €
Case Bruciate	9,00	79.898,79 €	719.089,10 €
Cattabrighe	173,00	27.051,59 €	4.679.925,44 €
Colombarone	14,00	53.895,23 €	754.533,17 €
Ghetto di Trebbianico	12,00	85.957,07 €	1.031.484,80 €
Novilara	14,00	86.253,27 €	1.207.545,73 €
Santa Veneranda	29,00	50.100,82 €	1.452.923,71 €
Siligata	18,00	70.751,44 €	1.273.525,90 €
Villa Ceccolini	24,00	63.012,56 €	1.512.301,39 €
Villa Fastigi	281,00	19.222,80 €	5.401.605,78 €
Totale ipotizzato per le frazioni ed i luoghi periferici			21.745.966,33 €

TOTALE COSTI DEL PEBA 51.037.071,72 €

I TRE COSTI RAPPRESENTATI NELLA TABELLA HANNO VALORI DI APPROSSIMAZIONE DIFFERENTI. IL VALORE CALCOLATO DAL RILIEVO CORRISPONDE ALLA SOMMATORIA DEI SINGOLI INTERVENTI LUNGO I PERCORSI PEDONALI STRUTTURALI, COMPRESI QUELLI CHE IDENTIFICANO I CAMMINAMENTI LUNGO PIAZZE, SLARGHI E PIAZZALI. FA ECCEZIONE IL CENTRO STORICO, DOVE I COSTI VENGONO DERIVATI DA QUELLI DEGLI ASSI PRINCIPALI RILEVATI, MOLTIPLICANDO IL VALORE AL METRO LINEARE DERIVATO PER LA LUNGHEZZA COMPLESSIVA DEI RESTANTI PERCORSI. LA STESSA METODOLOGIA VIENE REPLICATA PER TUTTE LE FRAZIONI ED I LUOGHI PIÙ ISOLATI DELL'AMBITO PERI URBANO CON NUMERO DI ABITANTI RILEVANTE. PER LE FUNZIONI URBANE PRINCIPALI E PER I LUOGHI PUBBLICI INTERCETTATI DAI PERCORSI PEDONALI STRUTTURALI VIENE IPOTIZZATO IL COSTO PER L'ADEGUAMENTO DI ALMENO UN INGRESSO, DISTINGUENDO UN COSTO DIVERSO PER EDIFICI E SPAZI APERTI.

12 AZIONI DI PIANO PER L'ELIMINAZIONE DELLE BARRIERE ARCHITETTONICHE: PRIORITÀ E COSTI



INTERVENTI PER GLI INGRESSI

- TUTTI GLI INGRESSI**
DOTARE GLI INGRESSI DI ILLUMINAZIONE DIRETTA DEDICATA PER IPOVEDENTI, SEGNALETICA E DISPOSITIVI DI INGRESSO PER DISABILI
- INGRESSI PARZIALMENTE ACCESSIBILI**
INSERIMENTO DISPOSITIVI IN GRADO DI COMPLETARE L'ACCESSIBILITÀ PER GLI INGRESSI IN CUI ESISTE GIÀ ACCESSIBILITÀ MOTORIA
- INGRESSI INACCESSIBILI**
COMPLETAMENTO DELLE OPERE PER L'ACCESSIBILITÀ IN MERITO AI PUNTI 1 E 2 CON LA COSTRUZIONE DI RAMPE DEDICATE E SISTEMI DI ATTRAVERSAMENTO/RAGGIUNGIBILITÀ SEGNALATI E PROTETTI


DOTARE L'AFFACCIO DI TUTTI GLI INGRESSI DI ATTRAVERSAMENTO PROTETTO, ILLUMINATO, SEGNALATO AD OPPORTUNE DISTANZE SULLE RELATIVE CARREGGiate OPPOSTE, DOTATO DI SISTEMA RAMPE SEGNALATE, DI PAVIMENTAZIONE LOGES DI SEGNALAZIONE ED ATTRAVERSAMENTO, DI SISTEMA LED DI ILLUMINAZIONE ED AVVERTIMENTO SONORO, OLTRE CHE DI DOPPIO CROMATISMO (ANTISCIVOLO) NELLE PIGMENTAZIONI DELLE SEGNALAZIONI ORIZZONTALI.

TUTTI I SISTEMI DI INGRESSO SARANNO AD UN'ALTEZZA DI 130 CM DA TERRA, FACILMENTE RICONOSCIBILI ED INDIVIDUABILI.


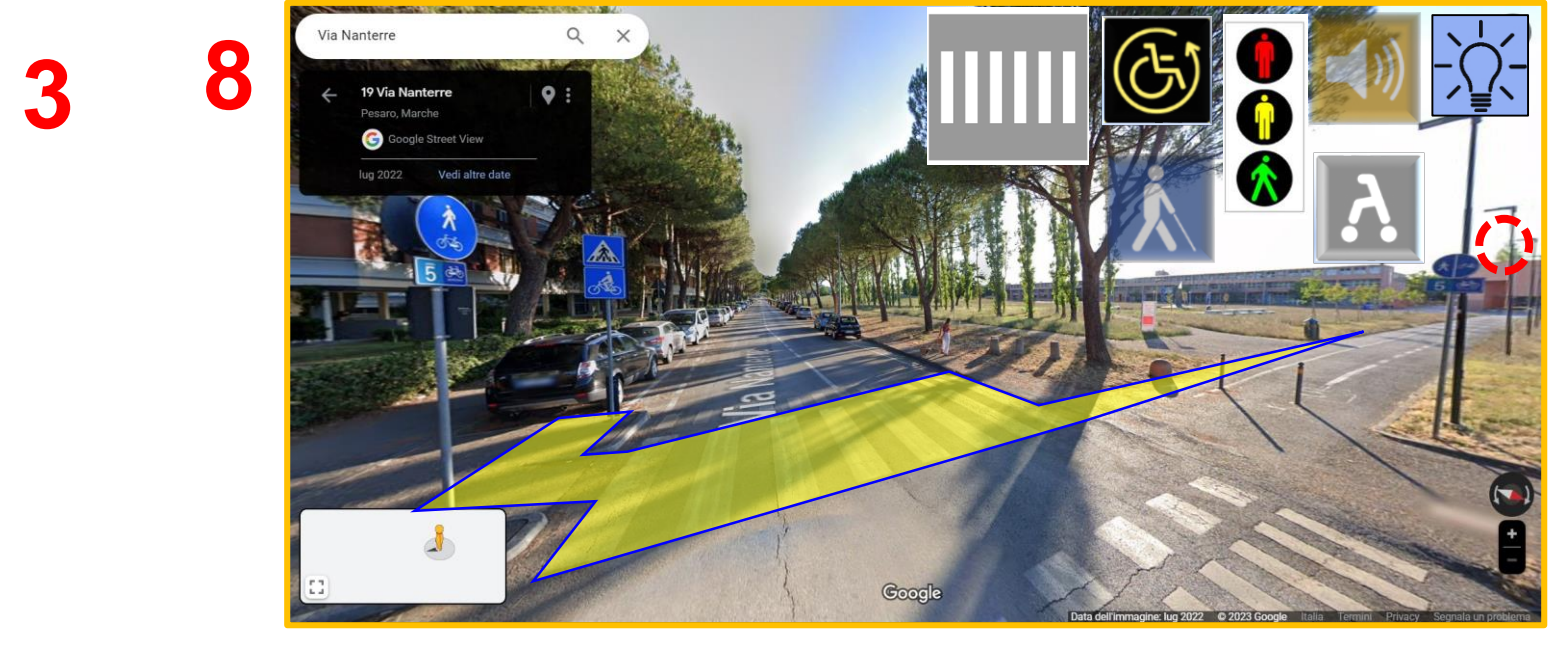

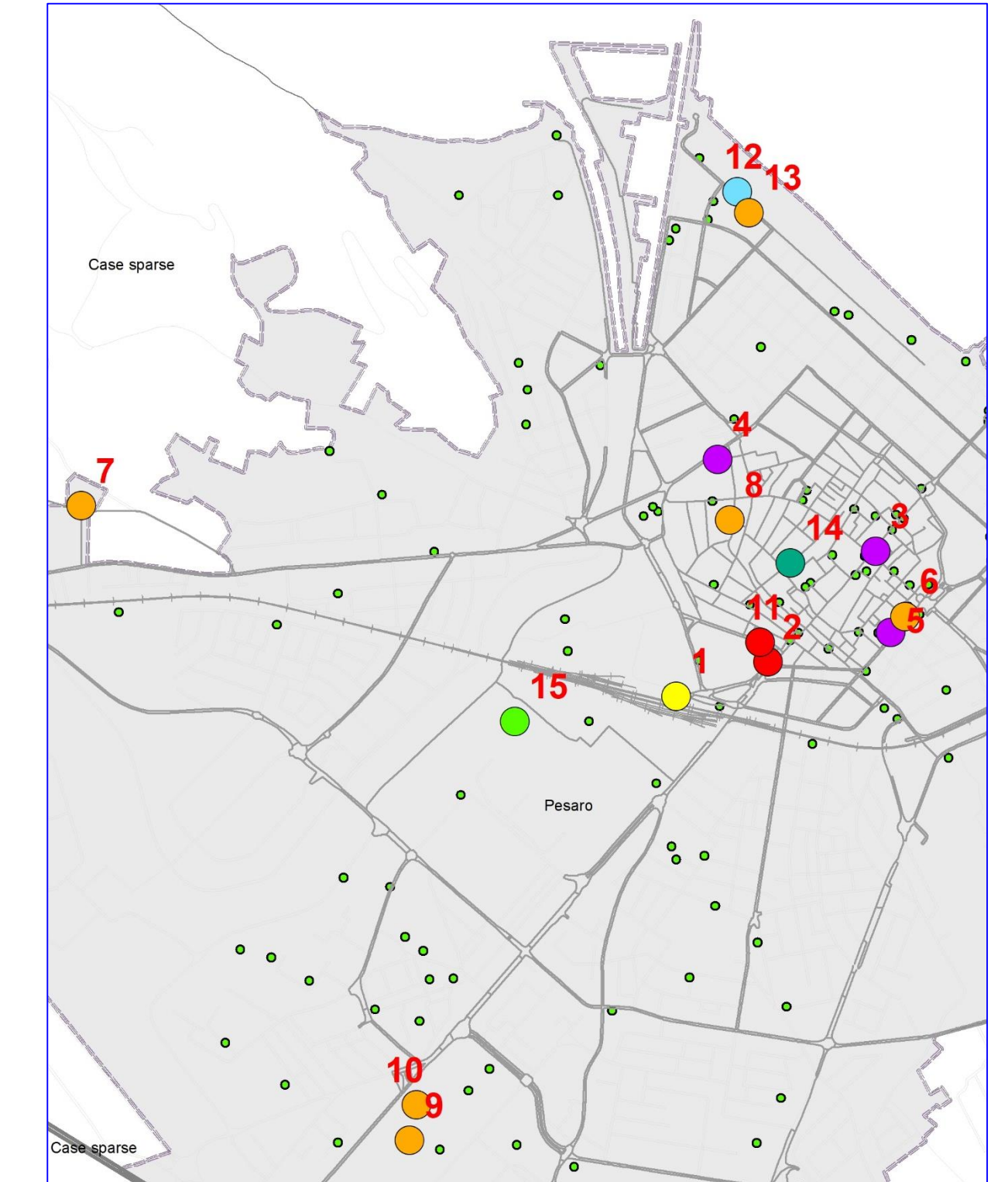
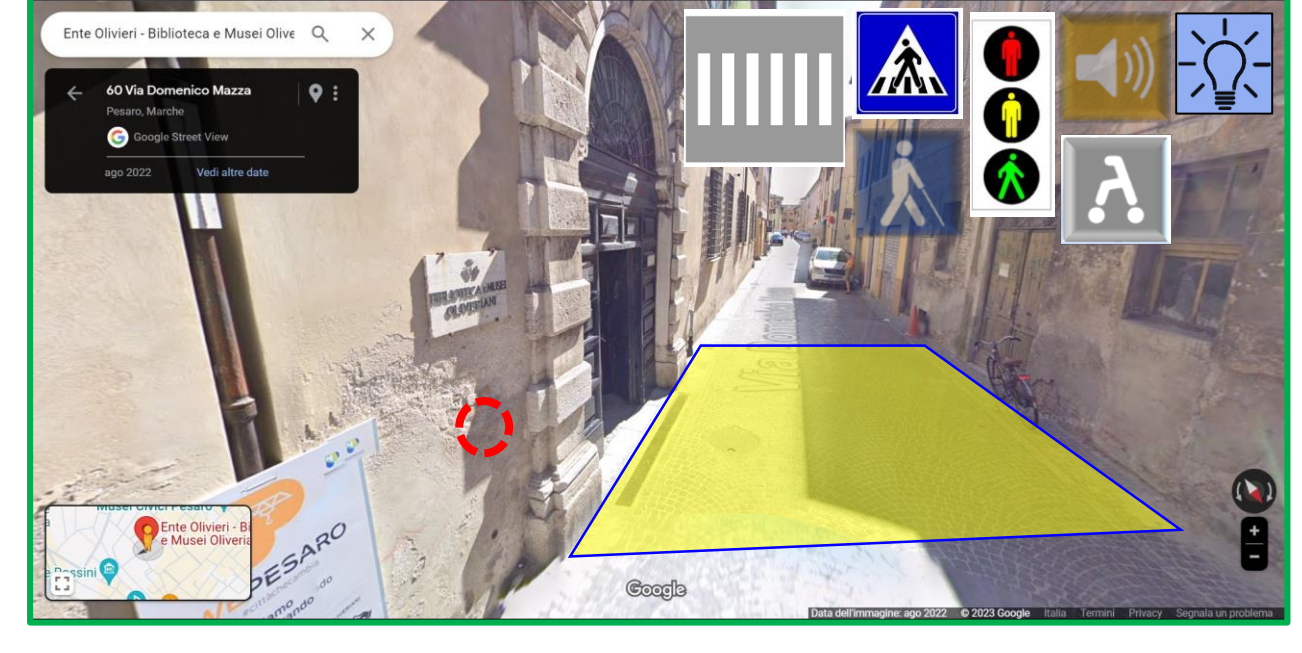

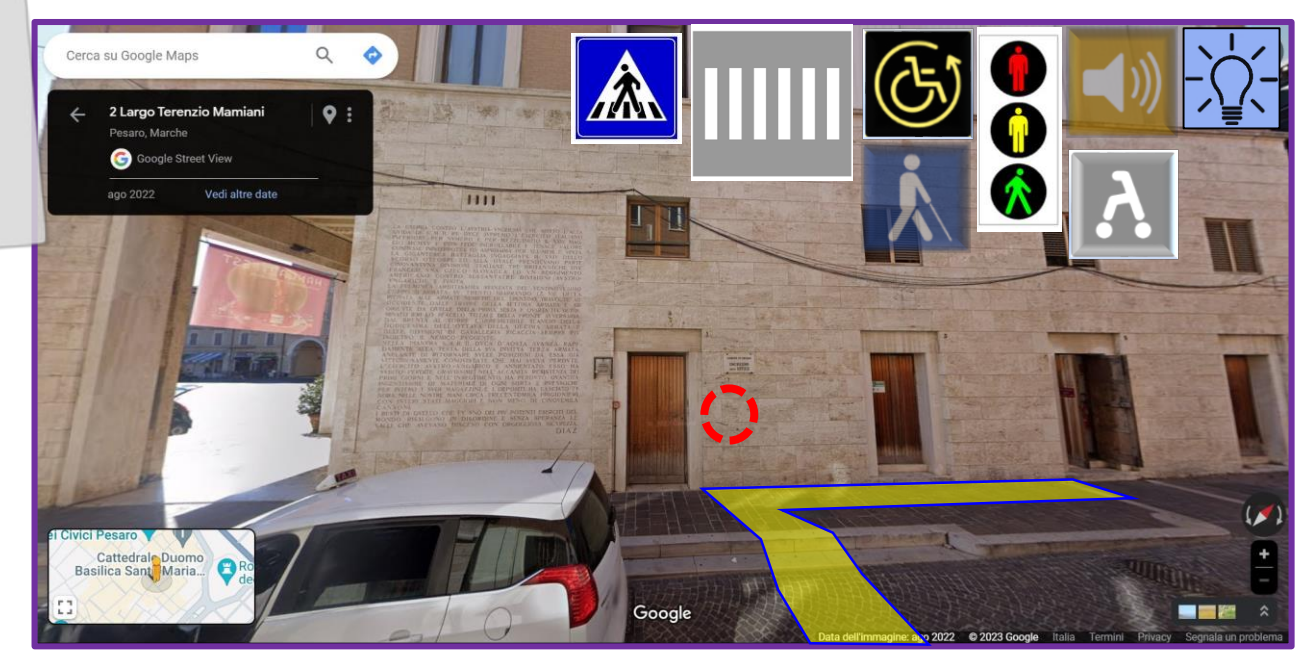




LEGENDA INTERVENTI

- PASSAGGIO PEDONALE RIALZATO
- PASSAGGIO PEDONALE
- SEMAFORO PEDONALE
- SEGNALEZIONE ATTRAVERSAMENTO PEDONI
- RAMPA (NUOVA O DA RECUPERARE)
- SEGNALEZIONE ACUSTICA PASSAGGIO PEDONALE
- PERCORSO DEDICATO PROTETTO
- PERCORSO DEDICATO PROTETTO
- INSTALLAZIONE ILLUMINAZIONE
- ILLUMINAZIONE PASSAGGIO PEDONALE
- RIMOZIONE OSTACOLI
- ARREDO VERDE



SI PREVEDE L'ESTENSIONE DEI PERCORSI SEGNALATI CON LINGUAGGIO LOGES DI AVVICINAMENTO ALL'INGRESSO.




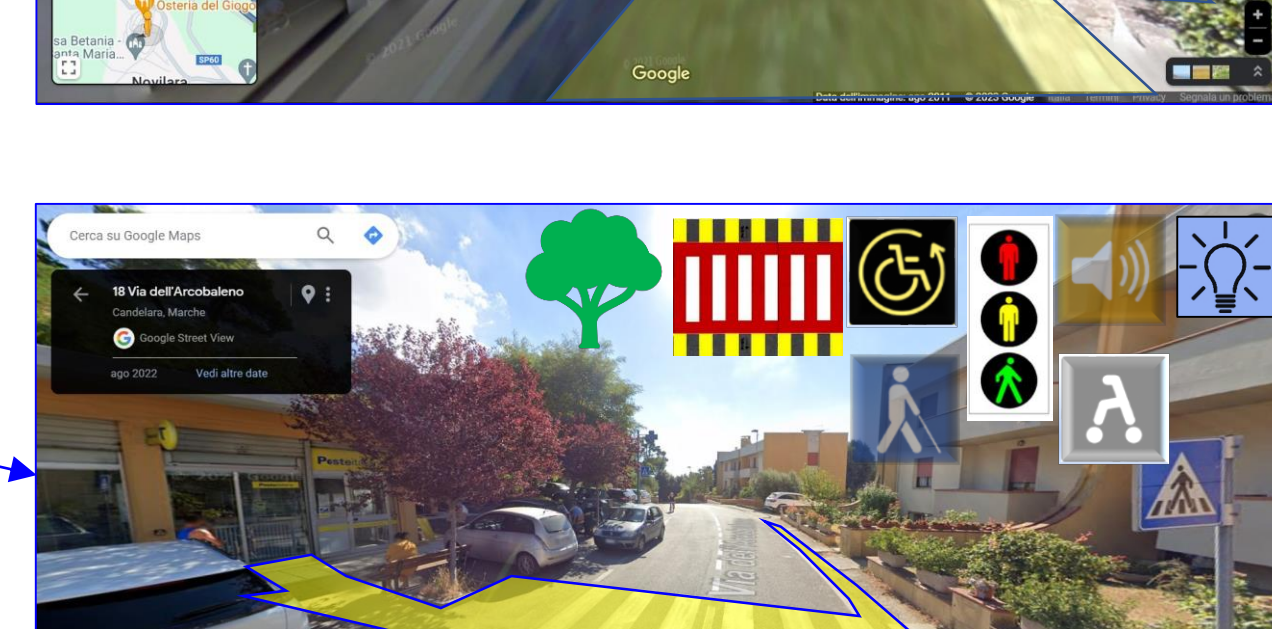
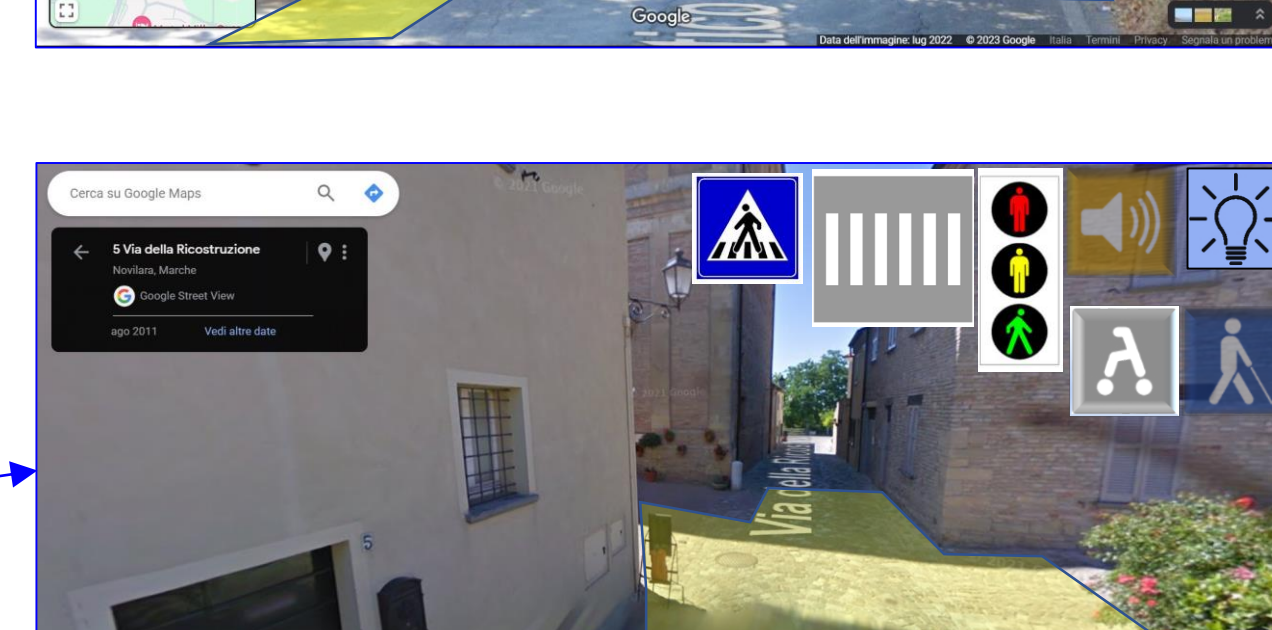
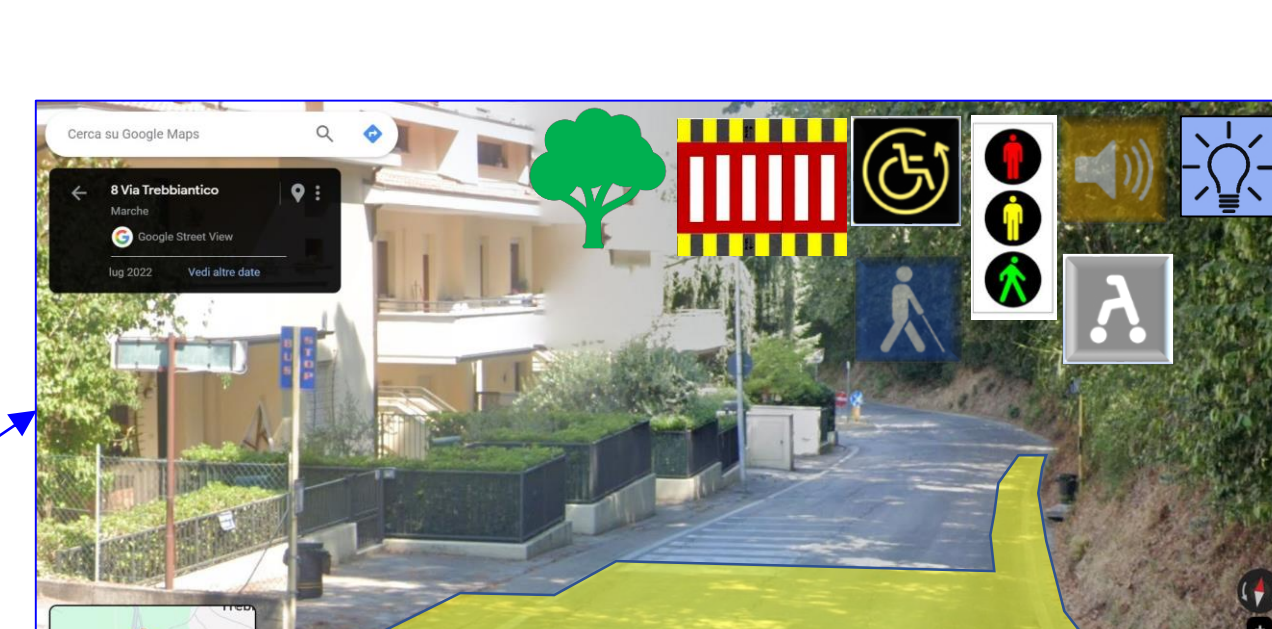
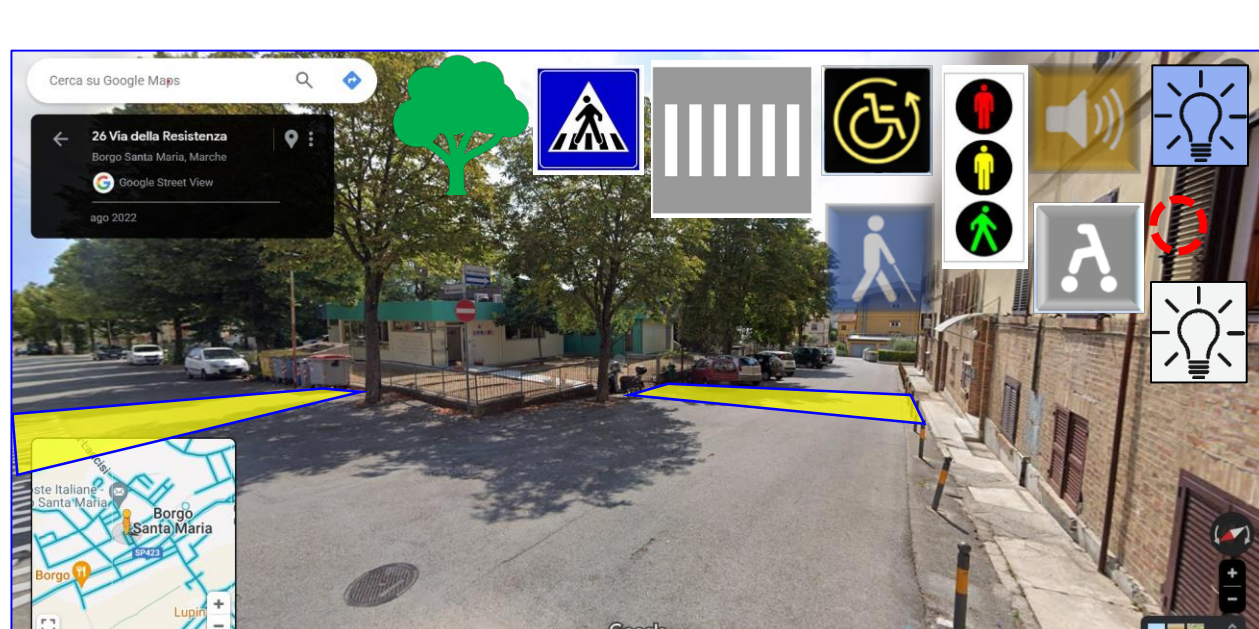
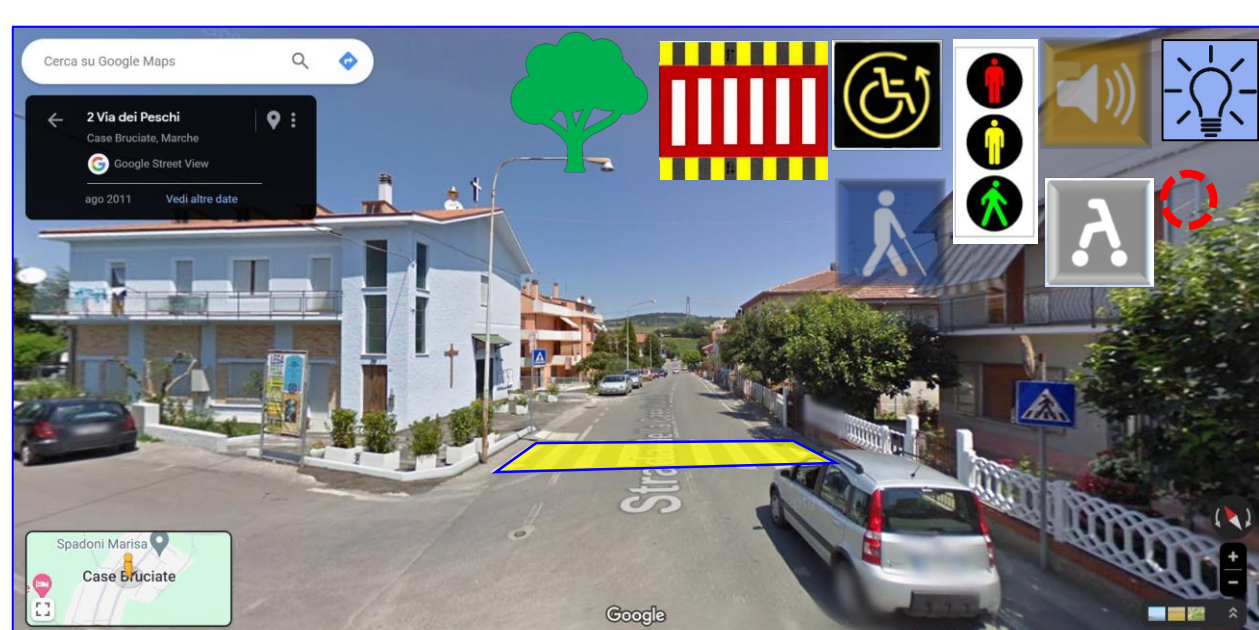
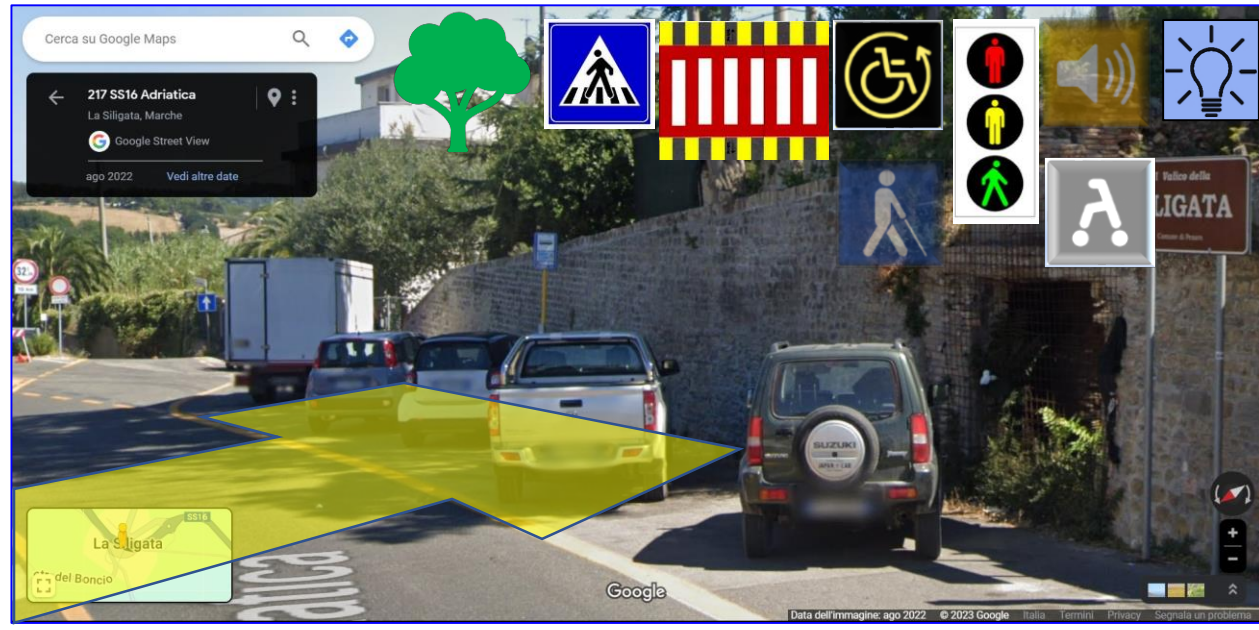
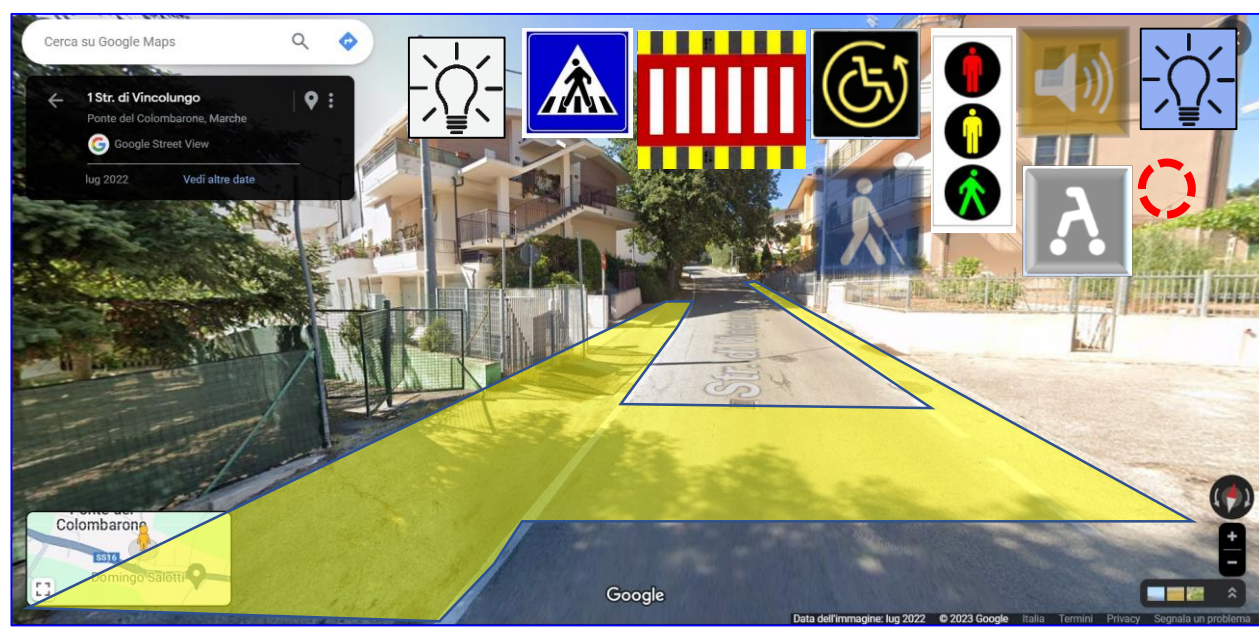
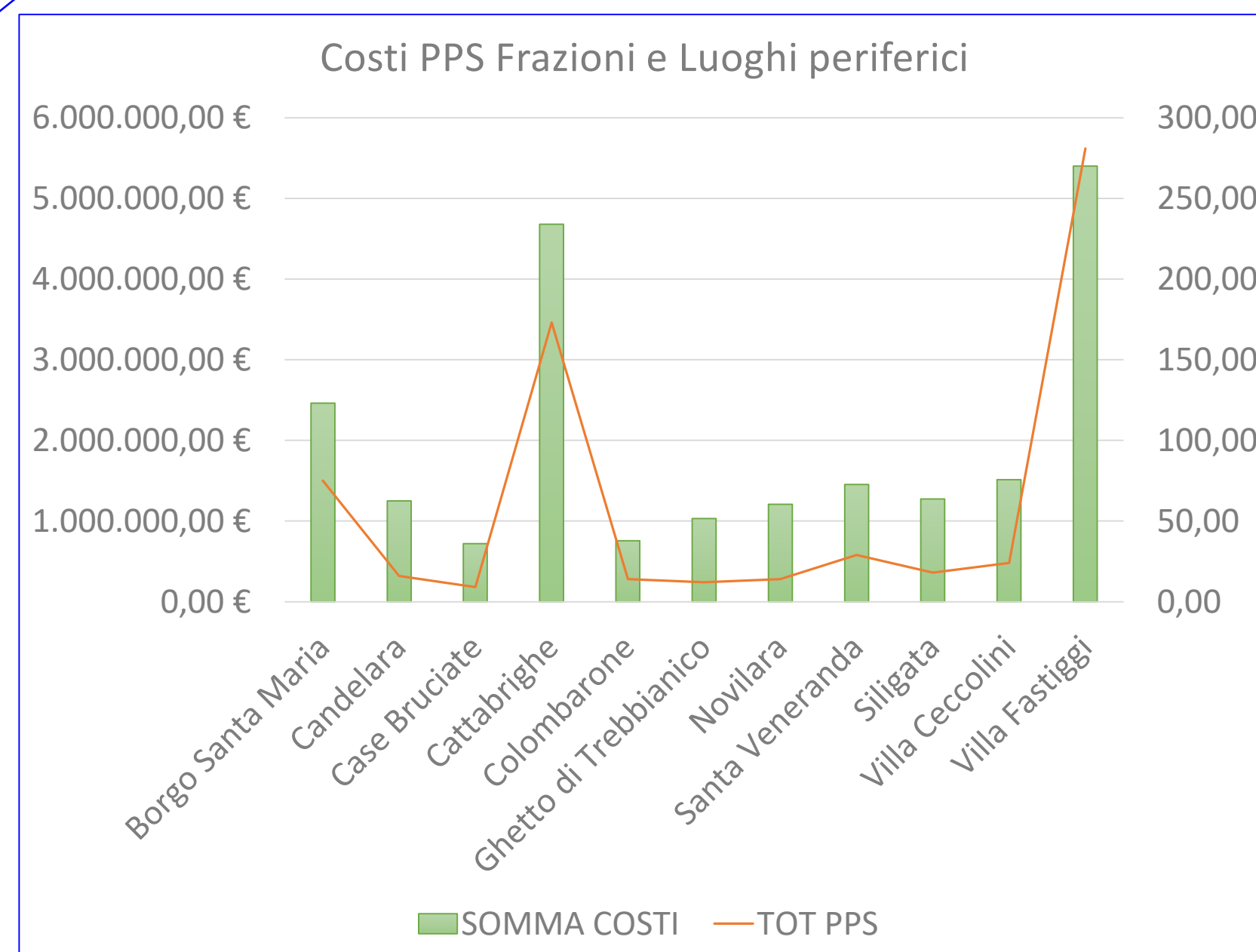
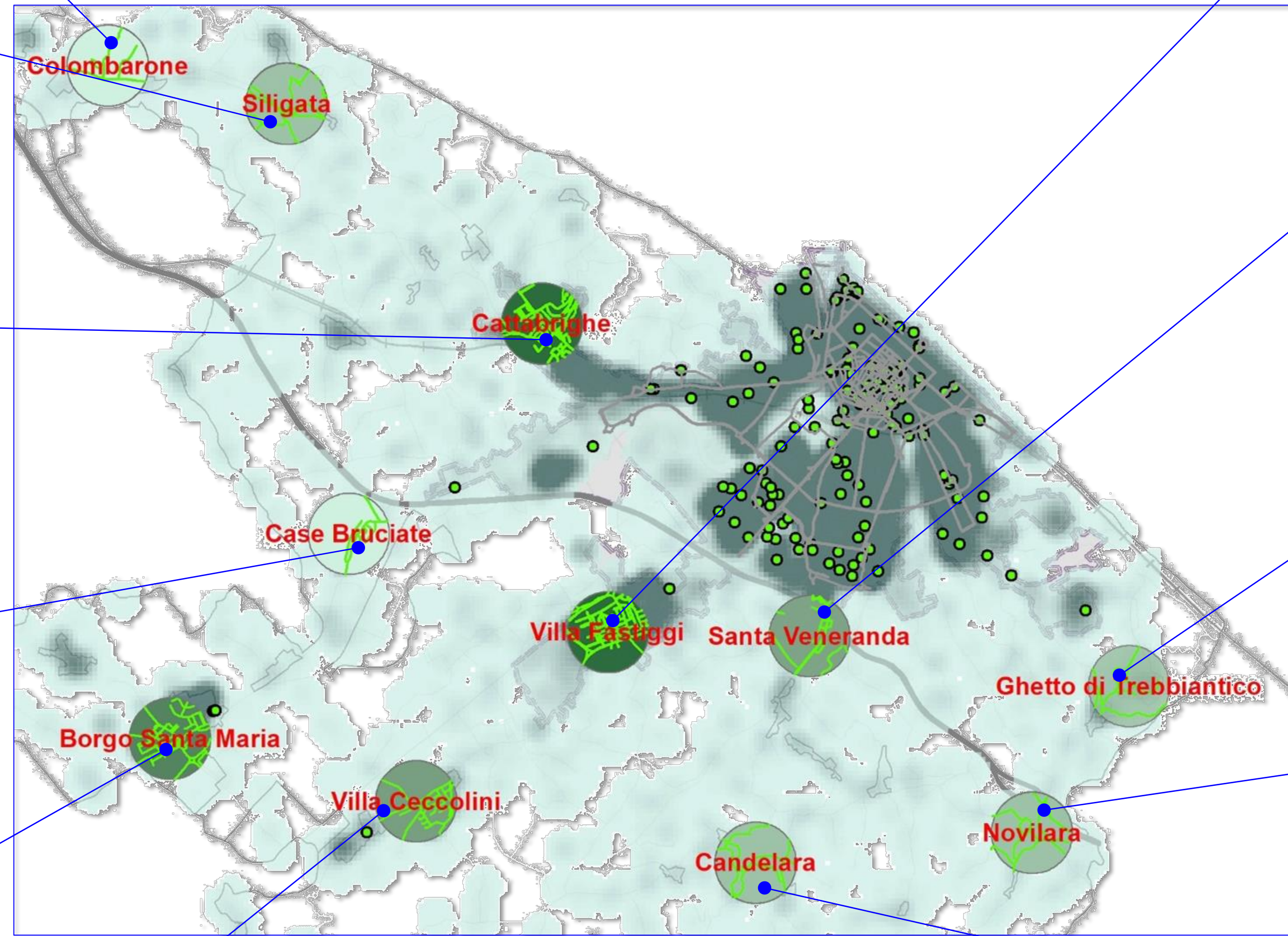
* LE IMMAGINI RAPPRESENTANO GLI INGRESSI ALLE SPIAGGE IN PROSSIMITÀ DEL POLO DELL'UNIVPM (IMMAGINE SUPERIORE, VIALE TRIESTE) E DELLA BAI A FLAMINIA (IMMAGINE INFERIORE, VIA PARIGI).

ID	DENOMINAZIONE_TS	QUARTIERE	Colonna1	TIPOLOGIA	NOME
1	PIAZZALE GIOVANNI FALCONE E PAOLO BORSELLINO	Quartiere Centro Storico		Terminali Trasporti	stazione dei treni
2	VIA CESARE LOMBROSO	Quartiere Centro Storico		Funzioni Socio Sanitarie e Assistenziali	ospedale san salvatore
3	VIA GIOACCHINO ROSSINI	Quartiere Centro Storico		Funzioni Amministrative	palazzo del comune
4	PIAZZA DEL POPOLO	Quartiere Centro Storico		Funzioni Amministrative	questura di pesaro e urbino
5	VIALE ANTONIO GRAMSCI	Quartiere Centro Storico		Servizi per l'Istruzione	liceo classico marmiani (ingresso tergaie)
6	STRADA DI CAPRILE	Quartiere Soria-Tombaccia		Servizi per l'Istruzione	istituto istruzione superiore cechi
7	VIA FERRUCCIO MENGARONI	Quartiere Centro Storico		Servizi per l'Istruzione	liceo artistico mengaroni
8	VIA SOLFERINO	Quartiere Cinque Torri-Santa Veneranda		Servizi per l'Istruzione	istituto tecnico bramante gena
9	VIALE DELLA LIBERAZIONE	Quartiere Centro Storico		Funzioni Socio Sanitarie e Assistenziali	pronto soccorso
10	VIALE TRIESTE	Quartiere Porto-Mare		Zone Balneari e Principali Accessi	accesso spiaggia libera
11	VIA DOMENICO MAZZA	Quartiere Centro Storico		Funzioni Culturali	biblioteca e musei olivierani
12	SENTIERO PARCO MIRALFIORE	Quartiere Villa San Martino		Parchi e Giardini Pubblici	parco miralfiore
13	VIA DEGLI ORTI GIULI	Quartiere Centro Storico		Parchi e Giardini Pubblici	orti giulii

FRAZIONI E QUARTIERI SEGNALATI

LEGENDA INTERVENTI

	PASSAGGIO PEDONALE RIALZATO		SEGNALAZIONE ACUSTICA PASSAGGIO PEDONALE
	PASSAGGIO PEDONALE		PERCORSO DEDICATO PROTETTO
	SEMAFORO PEDONALE		PERCORSO DEDICATO PROTETTO
	SEGNALAZIONE ATTRAVERSAMENTO PEDONI		INSTALLAZIONE ILLUMINAZIONE
	RAMPA (NUOVA O DA RECUPERARE)		ILLUMINAZIONE PASSAGGIO PEDONALE
			RIMOZIONE OSTACOLI
			ARREDO VERDE



14 AZIONI DI PIANO PER L'ELIMINAZIONE DELLE BARRIERE ARCHITETTONICHE IN AREA VASTA


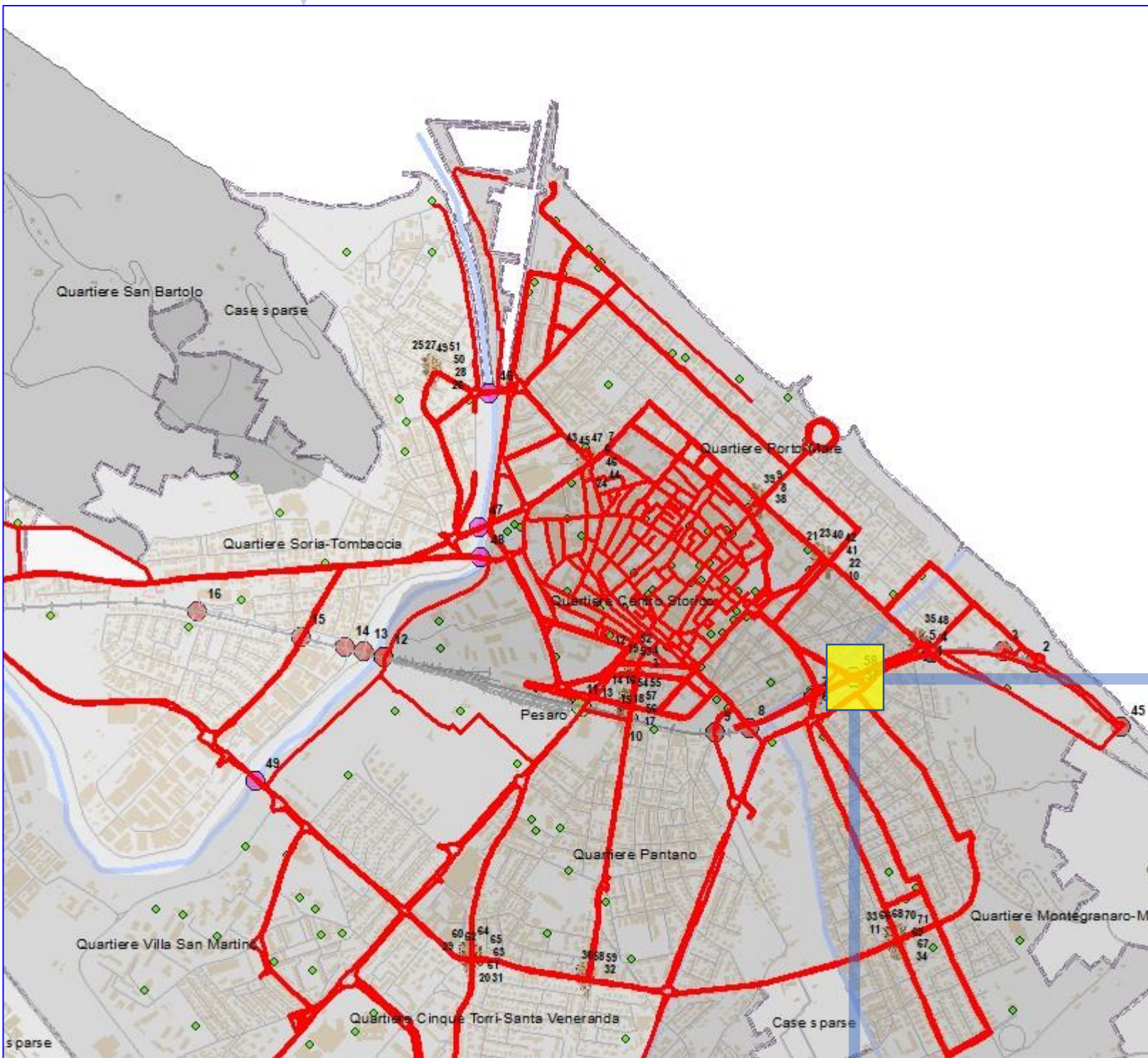
SOTTOPASSI VIA LA MARCA E VIA M. KOBE

**COSTO INTERVENTI
PER PERCORSO
PEDONALE
STRUTTURALE**

ID_PP	ID_PPS	LUNGH_P PS	PEND_LONG	PAV_MANUT1	PAV_MANUT3	CORD_DEM	RAMPA_NUOV	INST_ACUST	INST_PROT1	INST_PROT2	INST_PROT3	INST_LUCE	SEG_MANUT 1	SEG_MANUT2	INST_ANTISC	URGENZA	TOTALE COSTO PPS	
PS_1794	PPS_205	110,705	0	0	0	0	0	0	0	0	0	0	0	0	6310	0	2	6310
PS_1795	PPS_206	44,8507	0	5382	2691	0	0	0	1121	0	0	0	2422	2556	2153	11	16326	
PS_1797	PPS_208	183,441	0	14675	7338	0	0	0	4586	0	0	0	0	6971	5870	10	39440	
PS_1800	PPS_211	261,493	0	20919	10460	0	0	0	6537	0	0	0	0	9937	8368	10	56221	
PS_1808	PPS_215	239,466	50288	28736	14368	0	0	0	5987	0	21552	0	12931	13650	11494	16	159005	
PS_1814	PPS_220	162,439	0	19493	9746	0	0	0	4061	0	14620	0	8772	9259	0	11	65950	
PS_2819	PPS_346	55,994	11759	6719	3360	0	0	0	0	0	0	0	0	3192	2688	11	27717	
PS_2820	PPS_347	56,2663	11816	6752	0	0	0	0	0	0	0	0	0	3207	2701	9	24476	
PS_2823	PPS_349	98,0195	0	11762	5881	0	0	0	0	0	0	0	5293	5587	0	7	28524	
PS_3731	PPS_1388	9,01241	1893	1081	541	0	0	0	0	0	0	0	0	514	0	9	4029	
PS_3731	PPS_1389	17,8329	3745	2140	1070	0	0	0	0	0	0	0	0	1016	0	9	7971	
PS_5641	PPS_1390	7,28467	0	874	0	146	500	0	182	364	0	125	0	415	0	16	2606	
PS_5641	PPS_1391	8,50861	0	1021	0	170	500	0	213	425	0	125	0	485	0	16	2939	
PS_2820	PPS_1393	8,67622	1822	1041	521	0	0	0	0	0	0	0	0	495	0	9	3878	
PS_1694	PPS_1394	8,31358	0	0	0	0	0	150	0	0	0	0	0	474	0	5	624	
PS_1694	PPS_1395	8,24213	0	0	0	0	0	150	0	0	0	0	0	470	0	5	620	
PS_1694	PPS_1396	8,87265	0	0	0	0	0	150	0	0	0	0	0	506	0	5	656	
PS_1808	PPS_1415	172,402	0	20688	10344	0	0	0	0	0	0	0	9310	9827	8275	9	58444	
PS_1814	PPS_1416	106,327	22329	12759	6380	0	0	0	2658	0	9569	0	5742	6061	5104	16	70601	
PS_2823	PPS_1426	53,9354	0	6472	3236	0	0	0	0	0	0	0	2913	3074	0	7	15695	

IDENTIFICAZIONE DELL'AREA DI INTERVENTO NELLA RETE PPS

IDENTIFICAZIONE INTERVENTI



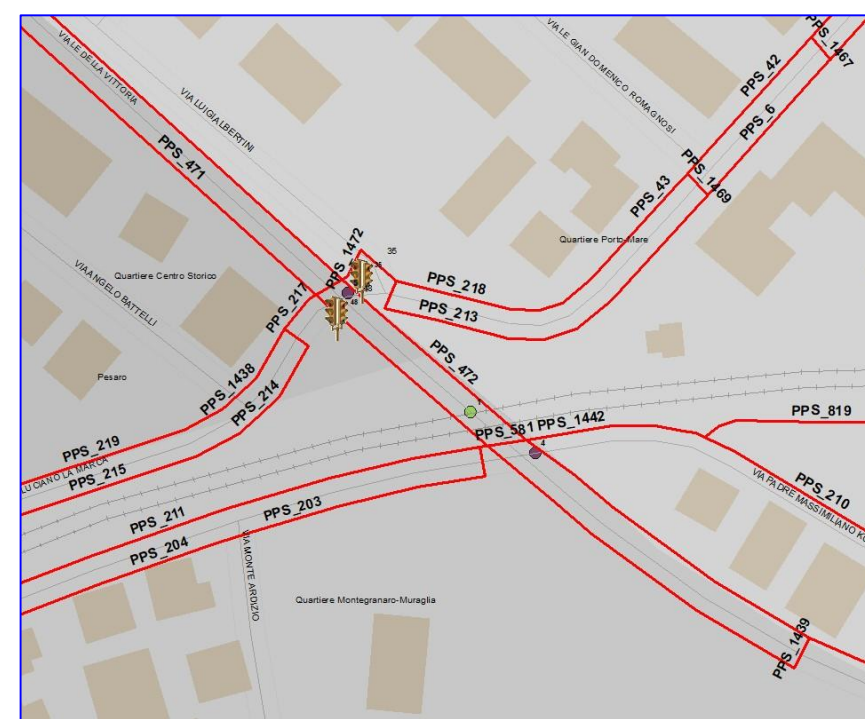
EVIDENZIAMENTO PERCORSI GUIDATI PROTETTI



SI PREVEDE L'INSTALLAZIONE DI IMPIANTI SEMAFORICI INTELLIGENTI



ESEMPIO PROGETTO PASSAGGIO PEDONALE CON IMPIANTO SEMAFORICO ATTIVABILE TRAMITE DISPOSITIVO LED (DETROIT, USA)



IDENTIFICAZIONE PPS

SI PREVEDONO PERCORSI PROTETTI DI ATTRAVERSAMENTO, AVVICINAMENTO AI SOTTOPASSI E SUPERAMENTO DEI SOTTOPASSI, ANCHE MEDIANTE IMPLEMENTAZIONE DELL'IMPIANTO SEMAFORICO ESISTENTE. SI PREVEDE PERCORSO PROTETTO DI PERCORRENZA DEL PONTE SS16.

15 AZIONI DI PIANO PER L'ELIMINAZIONE DELLE BARRIERE ARCHITETTONICHE IN PARTICOLARI AREE E PERCORSI