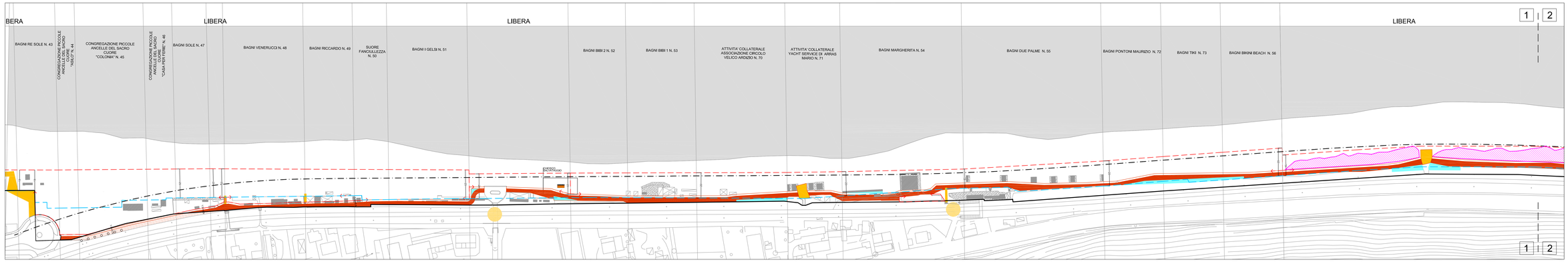

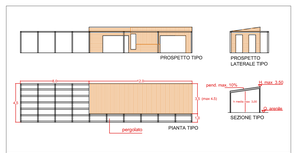

SCHEMA TIPO DEPOSITO ATTREZZATURE COLLATERALI scala 1:200

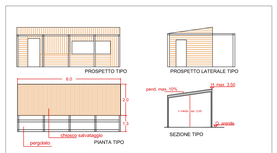

SCHEMA TIPO CHIOSCO SALVATAGGIO scala 1:100

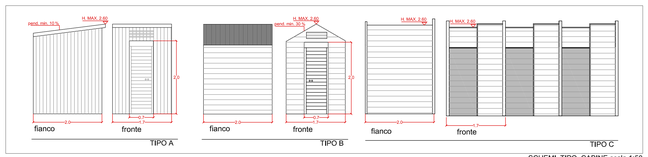

SCHEMI TIPO CABINE scala 1:50

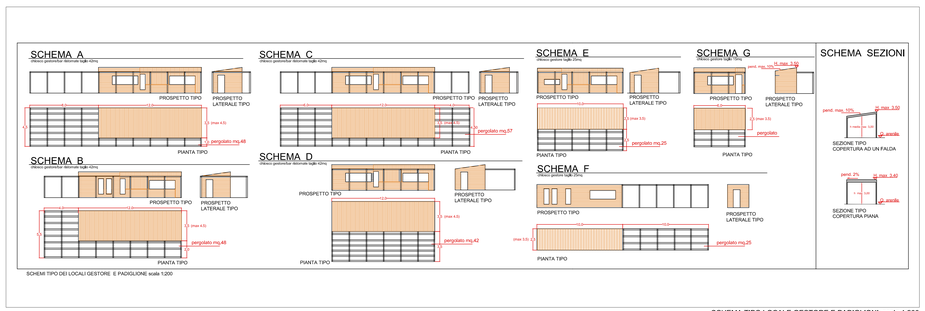

SCHEMI TIPO DEI LOCALI GESTORE E PADIGLIONE scala 1:200

SCHEMA TIPO LOCALE GESTORE E PADIGLIONI scala 1:200

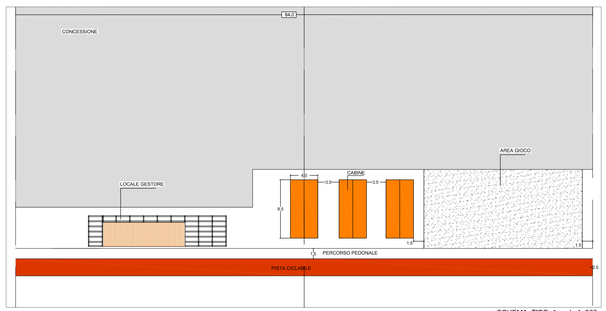

SCHEMA TIPO 1 scala 1: 250

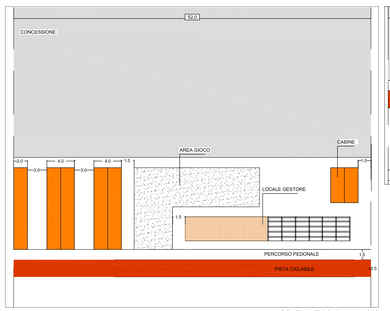

SCHEMA TIPO 2 scala 1:250

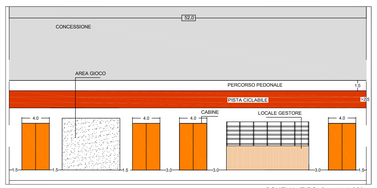

SCHEMA TIPO 3 scala 1:250

ELABORATO AGGIORNATO ALLA VARIANTE APPROVATA
CON DELIBERA DI GC 19 DEL 07/02/2023

LIMITE PIANO DI SPIAGGIA
LIMITI DI CONCESSIONE
LINEA RISPETTO FERROVIA
LIMITE DEMANIALE
LIMITE DI SEGNE ATTREZZATURE BALNEARI
MANUFATTI PRIVATI
PISTA CICLOPEDONALE
PISTA CICLOPEDONALE ESTERNA AL P.P.
PARCHEGGIO BICICLETTE
AREE ATTREZZATE
AREA FLORISTICA PROTETTA NL 106 G.U.R. 1990(G.U.R.T. (ART. 48 NTA PP)
AREE DI RILEVANZA NATURALISTICO (ART. 44 NTA PP)
PERCORSI PEDONALI PUBBLICI O DI USO PUBBLICO
PASSAGGI ESISTENTI
PASSAGGIO DI PROGETTO

COMUNE DI PESARO SERVIZIO PIANIFICAZIONE URBANISTICA E NUOVE OPERE

PIANO PARTICOLAREGGIATO DI UTILIZZAZIONE DELLE SPIAGGE
TRATTO PORTO FOSSO SEJORE - BAIA FLAMINIA

VARIANTE 2022

progetto di suolo - sottomonte ardizio
schemi tipologici

ambito porto fosso sejore
zona 1-2-3-4

scala 1:1000

Servizio Urbanistica e Tutela Ambientale - U.O. Urbanistica

Gennaio 2022

10 pfs

ELABORATO