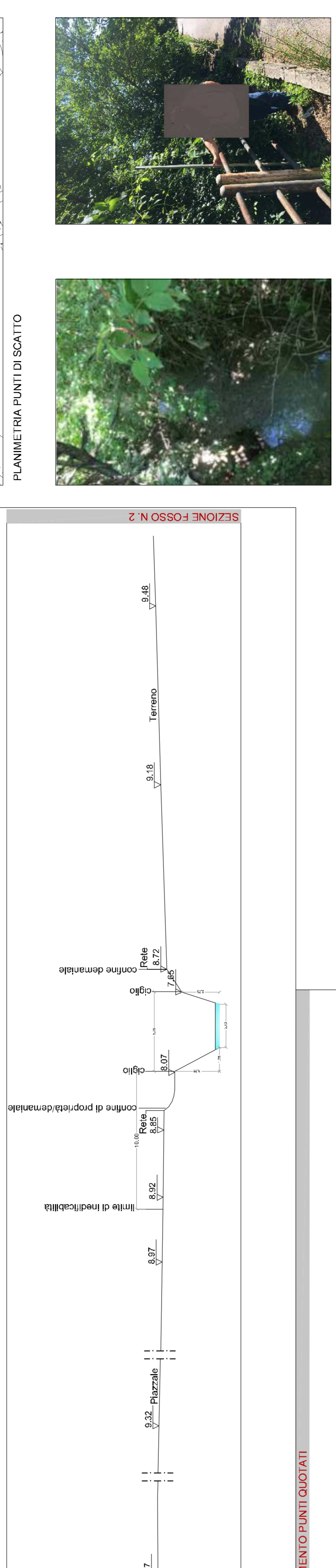

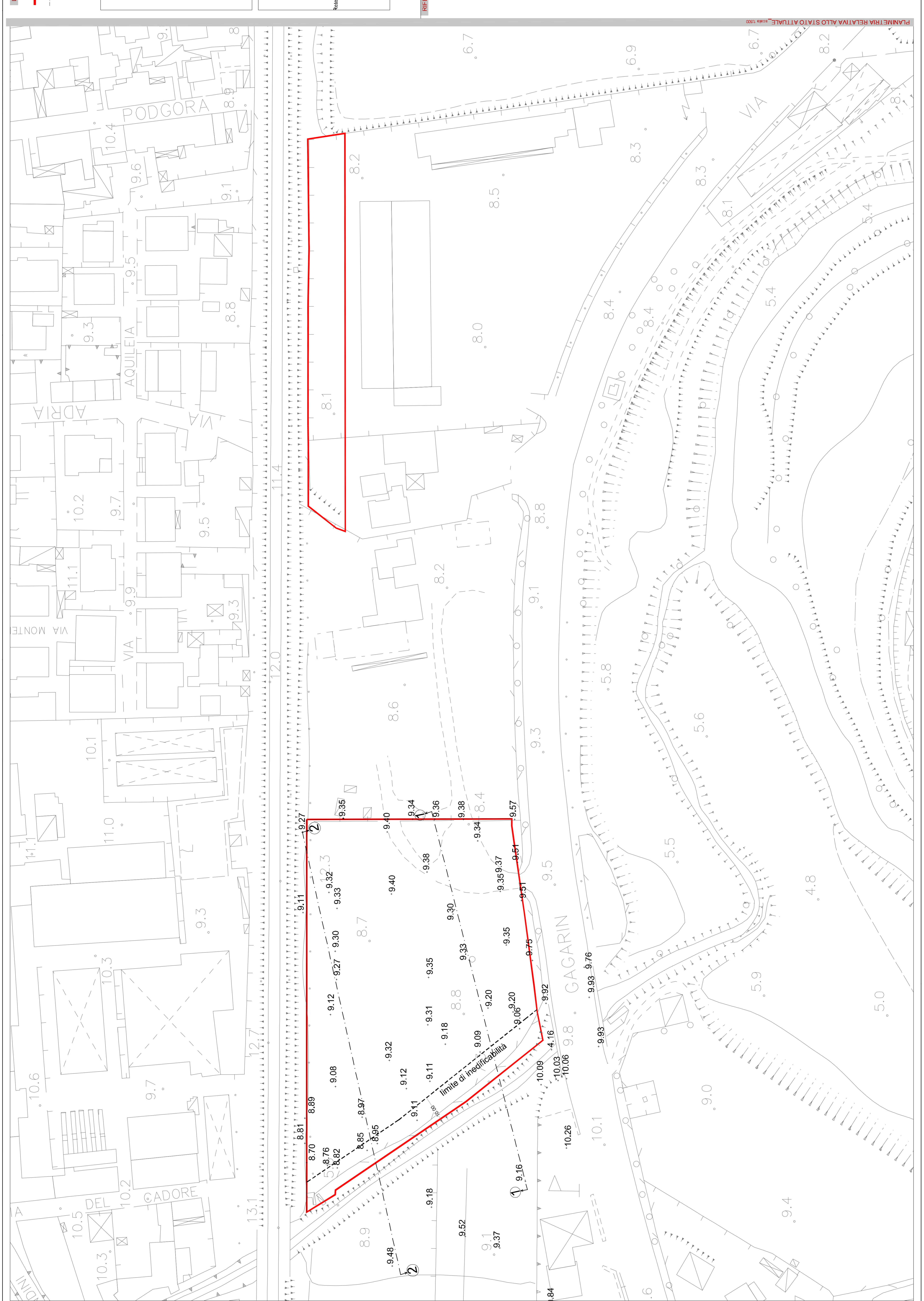


**CAMANGI STUDIO TECNICO ASSOCIATO**  
ARCH. ANDREA CAMANGI - GEOM. MARCO CAMANGI  
VIA PERIL RIMINI, 2 - 61121 PESARO - T.071/91382  
http://www.camangi.it

**PROGRAMMA OPERATIVO RQUALIFICAZIONE URBANA**

**AMBITO VIA GAGARIN - VIA PAGANINI**

soggetti proponenti: di. ba. s.p.a. - strada borghesina, 24 - 61121 pesaro day fin s.r.l. - via zucconi, 40 - 41121 modena



**REFERIMENTO PUNTI QUOTATI**

Durante il rilievo topografico di dettaglio è stato misurato anche il punto fiduciale del Comune di Pesaro n° 1040 contenuto tra gli allegati al "progetto per la mitigazione del rischio idraulico ai sensi degli art. 20 comma 2 e 24 comma 6, della norme di attuazione del piano stralcio di assetto idrogeologico, per interventi di manutenzione ordinaria e straordinaria, per il completamento e l'adeguamento della rete fognaria di competenza tecnica del PUP".

Punto n°1040: Strisciale, E. Fotogramma: 794. Coordinate: N 4584641.505, E 2246874.892, Somettà. C 30, 452.

Bevrone - Spoglio mattato di cista, ingresso abitazione, poco a Sud di Cantabriqhe.

PLANIMETRICA: 5.5.76, Pesaro, Prospettica.

